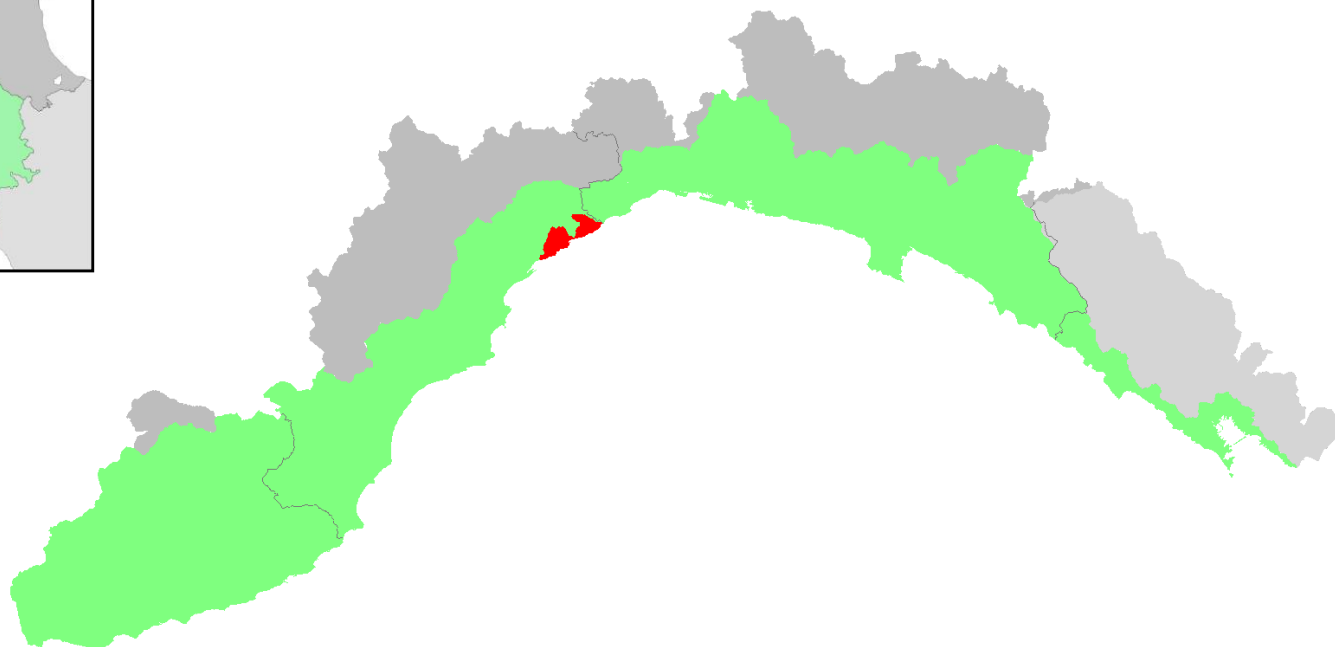
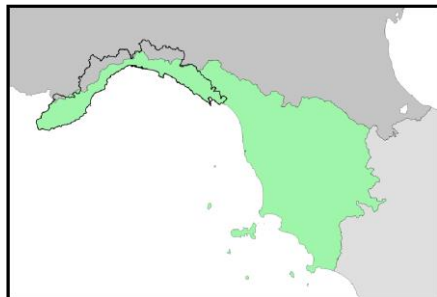




Autorità di Bacino
Distrettuale
dell'Appennino
Settentrionale



PIANO DI BACINO STRALCIO PER L'ASSETTO IDROGEOLOGICO

SANDA



Ambito di Bacino
di rilievo regionale:
LETIMBRO - ARRESTRA

Bacino:
SANDA

Comuni:
**ALBISOLA SUPERIORE
CELLE LIGURE
VARAZZE**

APPROVAZIONE DEL PIANO

Delibera del Consiglio Provinciale di Savona n. 47 del 25/11/2003

ULTIMA MODIFICA DEL PIANO

Decreto del Segretario Generale n. 31 del 14/03/2022

ENTRATA IN VIGORE

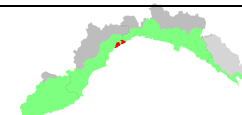
Pubblicazione sul BURL n. 15 del 13/04/2022 – parte II



Autorità di Bacino Distrettuale
dell'Appennino Settentrionale
REGIONE LIGURIA



Piano di bacino stralcio per l'assetto idrogeologico
SANDA



Provvedimento	Oggetto	Comune	Località	Elaborati modificati	Entrata in vigore
DCP 47 del 25/11/2003	Approvazione del Piano				
DGP 156 del 26/07/2005	Suscettività e Fasce di Inondabilità				
DGP 103 del 31/07/2007	Suscettività				
DGP 90 del 29/04/2008	Franosità - Suscettività al dissesto				
DGP 188 del 30/10/2012	Normativa di Piano e Reticolo				
DGP 229 del 17/12/2012					
DGP 168 del 23/09/2014					
DGP 38 del 30/06/2015	Normativa di Piano e Suscettività al dissesto			<ul style="list-style-type: none"> • Relazione generale • Normativa di Piano • Carta Suscettività 	
DdDG n. 176 del 25/06/2018	Normativa			<ul style="list-style-type: none"> • Normativa 	BURL n. 28 del'11/07/2018
DDG n. 6268 del 21/10/2019 A EFFICACIA SOSPESA	Fasce di inondabilità	Celle Ligure	Rio Santa Brigida		
DDG n. 6268 del 21/10/2019	Fasce di inondabilità	Celle Ligure	Rio Lavadore	<ul style="list-style-type: none"> • Relazione generale • Verifiche idrauliche • Carte fasce di inondabilità, rischio idraulico, aree inondabili e tratti indagati 	BURL n. 45 del 06/11/2019
DD n. 5311 del 15/09/2020	Suscettività	Celle Ligure	Loc. Fighetto	<ul style="list-style-type: none"> • Carta Suscettività 	BURL n. 40 del 30/09/2020
DDG n. 1482 del 10/03/2021	Fasce di inondabilità	Varazze	Rio Cucco	<ul style="list-style-type: none"> • Relazione generale • Piano degli interventi • Verifiche idrauliche • Carte interventi, fasce di inondabilità, rischio idraulico, aree inondabili e tratti indagati 	BURL n. 12 del 24/03/2021
DSG n. 90 del 25/10/2021	Suscettività al dissesto	Celle Ligure e Varazze		<ul style="list-style-type: none"> • Relazione generale • Carta della suscettività al dissesto • Carta del rischio geomorfologico 	BURL n. 47 del 24/11/2021
DSG n. 31 del 14/03/2022	Fasce di inondabilità	Albisola Superiore	Albisola	<ul style="list-style-type: none"> • Relazione generale • Carta delle fasce di inondabilità • Carta del rischio idraulico 	BURL n. 15 del 13/04/2022
DSG n. 118 del 23/11/2022 A EFFICACIA SOSPESA	Fasce di inondabilità	Varazze	Rio Cucco		BURL n. 51 Del 21/12/2002