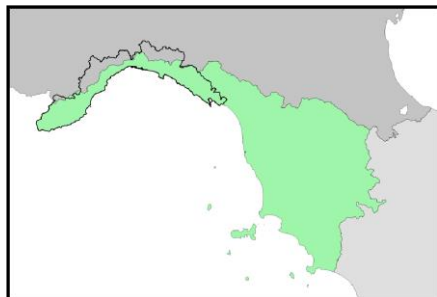




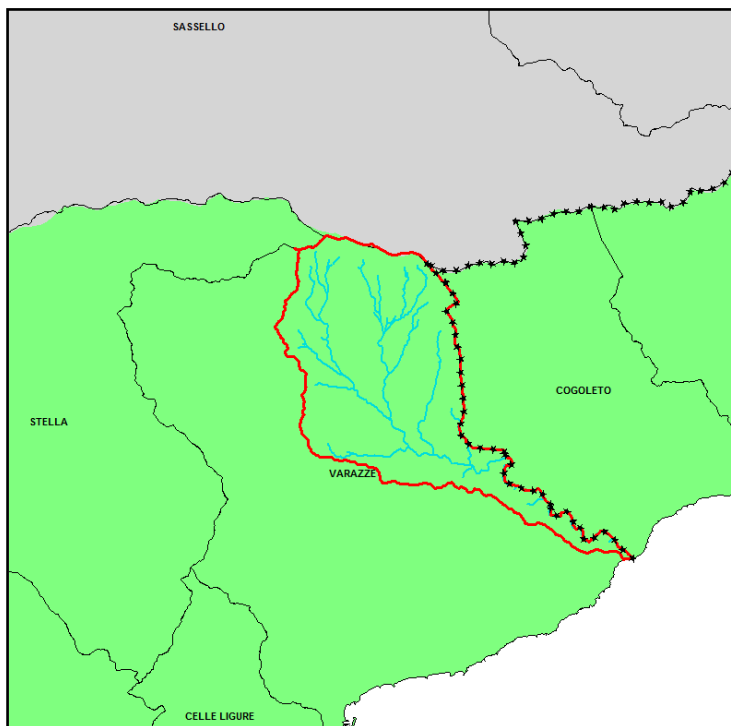
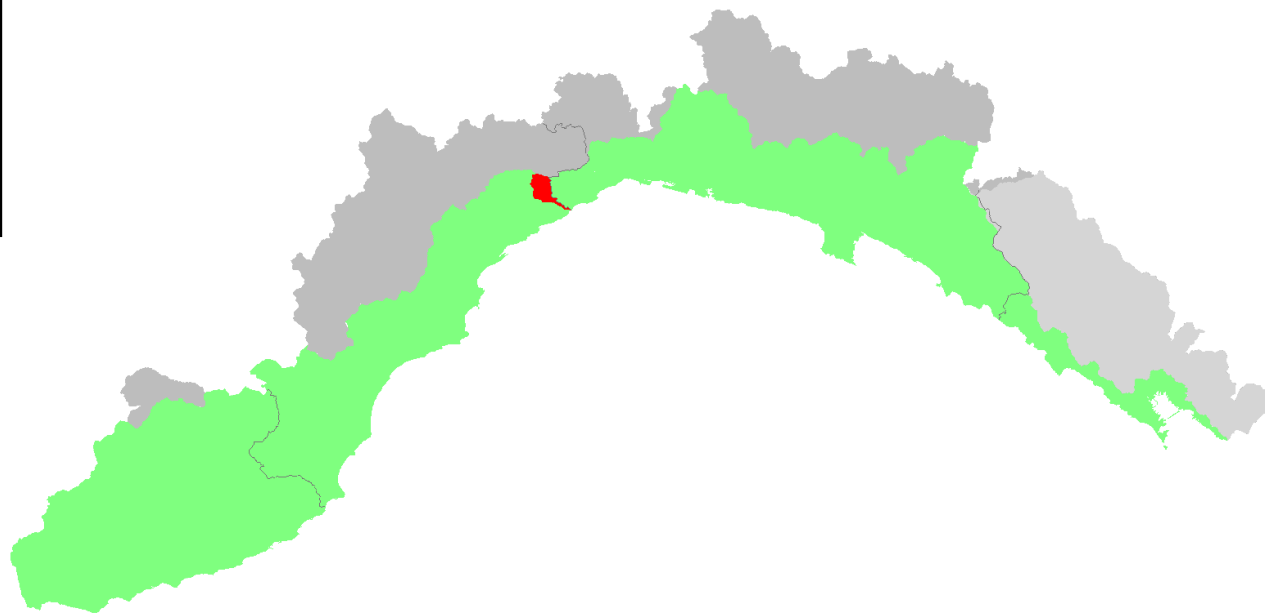
Autorità di Bacino  
Distrettuale  
dell'Appennino  
Settentrionale



REGIONE  
LIGURIA



# PIANO DI BACINO STRALCIO PER L'ASSETTO IDROGEOLOGICO TORRENTE ARRESTRA



Ambito di Bacino  
di rilievo regionale:  
**12 - LEIRO**

Bacino:  
**ARRESTRA**

Comuni:  
**VARAZZE**

#### *APPROVAZIONE DEL PIANO*

Delibera del Consiglio Provinciale di Savona n. 47 del 25/11/2003

#### *ULTIMA MODIFICA DEL PIANO*

Decreto del Segretario Generale n. 90 del 25/10/2021

#### *ENTRATA IN VIGORE*

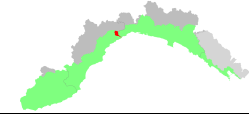
Pubblicazione sul BURL n. 47 del 24/11/2021 – parte II



Autorità di Bacino Distrettuale  
dell'Appennino Settentrionale  
REGIONE LIGURIA



**Piano di bacino stralcio per l'assetto idrogeologico  
TORRENTE ARRESTRA**



Provvedimento	Oggetto	Comune	Località	Elaborati modificati	Entrata in vigore
DCP 47 del 25/11/2003	Approvazione del Piano				
DGP 156 del 26/07/2005					
DGP 188 del 30/10/2012	Normativa di Piano				
DGP 229 del 17/12/2012					
DGP 38 del 30/06/2015	Normativa di Piano e Suscettività al dissesto				
DdDG n. 176 del 25/06/2018	Normativa			<ul style="list-style-type: none"><li>• Normativa di Piano</li></ul>	BURL n. 28 dell'11/07/2018
DSG n. 90 del 25/10/2021	Suscettività al dissesto	Varazza		<ul style="list-style-type: none"><li>• Relazione generale</li><li>• Carta della suscettività al dissesto</li><li>• Carta del rischio geomorfologico</li></ul>	BURL n. 47 del 24/11/2021