

ALLEGATO 1°

DESCRIZIONE DEI CONFINI

**ATTENZIONE:
mappe interamente
superate dal Piano di
Bacino “Ambito 15”**

La presente descrizione è stata pubbli -
cata in copia all'albo pretorio di questo
Comune per 90 giorni consecutivi dal 27
agosto a tutto il 29.11.1953 senza recla-
mi ed opposizioni.

Camogli, li 30.11.1953

IL SINDACO

F.to illeggibile

La presente descrizione é stata pubblicata
all'albo pretorio di questo comune per
15 giorni consecutivi: dal 19 febbraio a
tutto il 6 Marzo 1954 , senza reclami né
opposizioni . =

CAMOGLI ,li 9 Marzo 1954 . =

IL SEGRETARIO CAPO

(F.to illeggibile)

**Descrizione dei Confini delle zone vincolate e determinazione
dei terreni inclusi nelle sottozone esenti da vincolo.**

Il territorio del Comune di CANOGLI
sottoposto a vincolo per scopi idro-geologici, in applicazione dell'art. I della Legge 30 dicembre 1923,
N.º 3267, è stato diviso in N.º DUE ZONE DI VINCOLO denominate come segue:

ZONA I. Monte Ecole - Costa di Bana.

ZONA II. S. Fruttuoso - Bona dei Corvi - Scaforo nuovo - Mortola.

Entro il perimetro delle suddette zone sono state delimitate N. *** SOTTOZONE di
terreni esenti da vincolo, dei quali ultimi si dà in seguito la esatta denominazione.

Le zone vincolate sono state indicate sulla carta dell' I. G. M. in iscala I : 25.000 (Allegato 2.)
avvertendo che la carta stessa costituisce la prova del vincolo unitamente alla descrizione e agli even-
tuali dettagli riportati su disegni allegati.

ZONA I,

DENOMINAZIONE **Monte Rocle - Costa di Bona.**

DESCRIZIONE DEI CONFINI

FOED - La linea di confine intercomunale Camogli-Sapallo da Monte Rocle sino a che la stessa non incontra il Rio di Bona.

EST - Il Rio di Bona e la linea di confine Camogli-Sapallo sino a che la stessa non incontra la strada mulattiera Villa Olivari-Chiesa Vecchia e quindi la strada ora detta sino a Villa Olivari.

SUD - La strada mulattiera Villa Olivari-Chiesa Vecchia da Villa Olivari sino a che non incontra la strada carracciata Ruta-San Martino di Noceto.

OVEST - La strada campestre che partendo nei pressi di Chiesa Vecchia dalla strada carracciata Ruta-San Martino di Noceto volgendo in direzione Nord-Est raggiunge la linea di confine intercomunale Camogli-Bocco in località Monte Rocle ove si chiude la zona.-

ZONA **IX**

DENOMINAZIONE **S. Pruttucoso - Bassa dei Corvi - Semaforo Nuovo - Mortola.**

DESCRIZIONE DEI CONFINI

- SUD** - Il mare da Punta Chiappa alla linea di confine intercomunale dei Comuni di Camogli e Portofino.
- EST** - La linea di confine intercomunale Portofino-Camogli dal mare sino al limite intercomunale Camogli-Portofino-S. Margherita Ligure. Indi la linea di confine intercomunale S. Margherita L.-Camogli sino a che la stessa non è attraversata dalla strada campestre Foro-Rota.
- NORD** - La Via Aurelia dal punto in cui attraversa la linea di confine intercomunale S. Margherita L.-Camogli sino alla strada rotabile Rota-S. Rocco. La strada rotabile Rota-S. Rocco sino al Rio che si incontra appena oltrepassata quota 240. Il Rio ora detto sino alla sua confluenza nel Torrente Gentile. Il torrente Gentile sino a che non è attraversato dal sentiero che proviene da quota 238 porta alla frazione Galletto-Mortola. Indi il sentiero ora detto (q. 238 frazione Galletto-Mortola) sino a che non è attraversato dalla strada mulattiera S. Rocco-Agnafredda. La mulattiera Agnafredda-S. Rocco q. 107 sino a che la stessa non raggiunge il mare in regione Castellare.
- OVEST** - Il mare dal punto in cui la strada mulattiera S. Rocco-q. 107 arriva al mare in regione Castellare sino a Punta Chiappa ove si chiude la zona.

IL CAPO DELL'ISPettorato RIPARTIMENTALE

H/2 (Dott. Giuseppe Banti)



PER COPIA CONFORME

IL CAPO DELL'ISPettorato RIPARTIMENTALE

(Banti dr. Giuseppe)

ALLEGATO 2°


PLANIMETRIA


al 25000 delle zone da vincolarsi

COMUNE DI *Camogli*

Vincolo di terreni per scopi idro-geologici imposto a norma dell'art. I. della legge 30 dicembre 1923, N. 3267.

LEGGENDA

 Confine di COMPLESSO VINCOLATO.

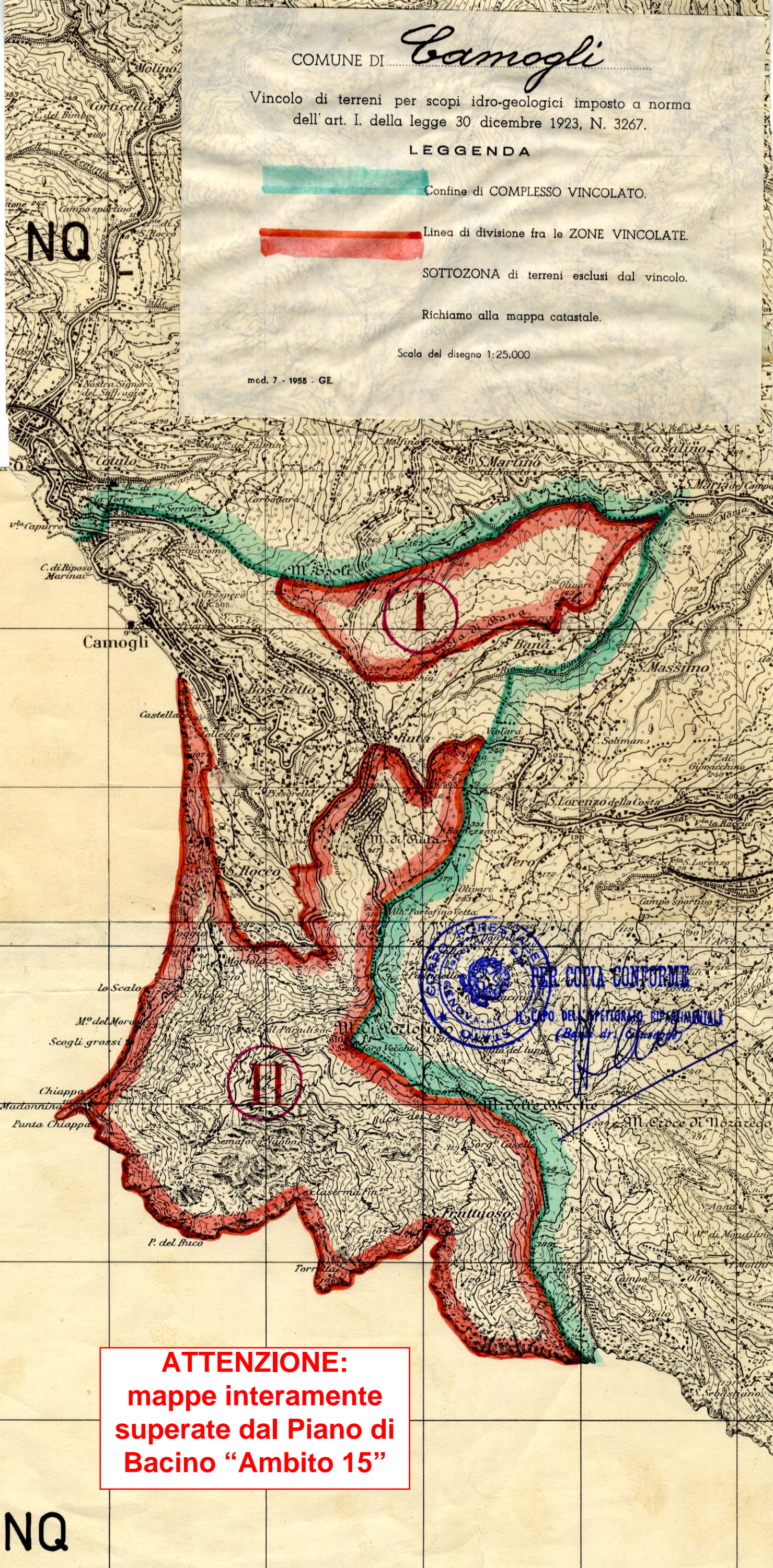
 Linea di divisione fra le ZONE VINCOLATE.

SOTTOZONA di terreni esclusi dal vincolo.

Richiamo alla mappa catastale.

Scala del disegno 1:25.000

mc. 7 - 1955 - GE.



ATTENZIONE:
mappe interamente
superate dal Piano di
Bacino "Ambito 15"

NQ