

**ATTENZIONE:
mappe interamente superate
dai Piani di Bacino
“Ambito 16” e “Lavagna”**

ALLEGATO 1°

DESCRIZIONE DEI CONFINI

COMUNE DI CARASCO

Il sottoscritto che il presente elenco è stato pubblicato all'albo pretorio di questo Comune per giorni 90, e cioè dal 18 Agosto al 18 Novembre 1954, contro di esso, non vennero presentate opposizioni. =

CARASCO , li 22 Novembre 1954 . =

IL SINDACO

(F.to illeggibile)

=====

COMUNE DI CARASCO

Il sottoscritto certifica che il presente elenco è stato pubblicato all'albo Pretorio di questo Comune dal 27 Febbraio al 12 marzo 1955 ? =

CARASCO , li 14 Marzo 1955 . =

IL SINDACO

(F.to illeggibile)

**Descrizione dei Confini delle zone vincolate e determinazione
dei terreni inclusi nelle sottozone esenti da vincolo.**

Il territorio del Comune di C A R A S C O
sottoposto a vincolo per scopi idro-geologici, in applicazione dell'art. I della Legge 30 dicembre 1923,
N.° 3267, è stato diviso in N.° TRE ZONE DI VINCOLO denominate come segue:

ZONA I. - LORETTO

" 2^ - S.MARIA DI STURLA - S.OBERTO

" 3^ - PUNTA BURAGO.

Entro il perimetro delle suddette zone sono state delimitate N.° ===== SOTTOZONE di
terreni esenti da vincolo, dei quali ultimi si dà in seguito la esatta denominazione.

Le zone vincolate sono state indicate sulla carta dell' I. G. M. in iscala 1 : 25.000 (Allegato 2.)
avvertendo che la carta stessa costituisce la prova del vincolo unitamente alla descrizione e agli even-
tuali dettagli riportati su disegni allegati.

ZONA I.

DENOMINAZIONE LORETTO

DESCRIZIONE DEI CONFINI

NORD - La linea di confine intercomunale Carasco - S.Colombano Certenoli - Leivi da limite di confine intercomunale Carasco - S.Colombano Certenoli - Leivi sino a che la stessa non é attraversata dalla strada vicinale q.36 - Loretto.=

SUD - EST = Il crinale dal punto in cui é attraversato dalla strada vicinale q.36 - Loretto sino alla strada mulattiera Scaruglia - Loretto. Indi il sentiero dal punto in cui la strada mulattiera Scaruglia - Loretto attraversa il crinale porta alla quota 220 sulla di confine intercomunale Leivi - Carasco.=

SUD - OVEST =La linea di confine Leivi Carasco da quota 220 al limite intercomunale Leivi - S.Colombano Certenoli - Carasco ove si chiude la zona . =

ZONA II

DENOMINAZIONE S. MARIA DI STURLA

DESCRIZIONE DEI CONFINI

NORD - La linea di confine intercomunale Mezzanego - Carasco dal punto in cui é attraversata dalla strada provinciale Chiavari - Borzonasca sino al limite intercomunale Ne - Mezzanego - Carasco . =

EST - La linea di confine intercomunale Ne - Carasco dal limite di confine intercomunale Mezzanego - Ne - Carasco sino alla strada vicinale che da Valle Paggi sale per la località S.Oberto passando per q.220 . =

SUD - La strada ora detta o meglio la vicinale Valle dei Paggi - q.220 - S.Oberto - q. 419 sino a che la stessa non raggiunge q.332. Indi da q.312 il crinale sino alla strada mulattiera S.Maria di Sturla - Carasco. Infine quest'ultima sino alla strada provinciale Chiavari - Borzonasca. =

OVEST - La strada provinciale Chiavari - Borzonasca dalla strada mulattiera Carasco - S.Maria di Sturla sino alla strada vicinale che a circa 500 M. da S.Maria di Sturla parte dalla strada provinciale per q.177. La strada vicinale anzidetta sino a che la stessa non attraversa la strada mulattiera Carasco - S. Maria di Sturla. La mulattiera Carasco - S.Maria di Sturla dalla strada vicinale per q.177 sino a che la stessa, appena oltrepassato l'abitato di S.Maria di Sturla non raggiunge la strada provinciale Chiavari - Borzonasca. La strada provinciale Chiavari - Borzonasca sino alla strada vicinale che, appena 100 metri a nord della località, salendo con direzione est sulle pendici di S.Oberto e quindi volgendo verso nord, porta alla Cocetta. Indi la strada vicinale anzidetta sino a che la stessa non raggiunge la strada provinciale Chiavari - Borzonasca. Infine la strada provinciale Chiavari - Borzonasca sino a che la stessa non attraversa la linea di confine intercomunale Mezzanego - Carasco, ove si chiude la zona. =

5000 q
Borzo
(Cocetta)

ZONA III

DENOMINAZIONE PUNTA BURAGO

DESCRIZIONE DEI CONFINI

NORD - La strada vicinale q.30 - Strada mulattiera q.24 - Rivarola sino alla strada vicinale per Case Conturli.=

EST - La vicinale ora detta dal punto in cui si stacca dalla strada vicinale q.30 - Strada mulattiera q.24 - Rivarola sino a Case Conturli.=

SUD - La strada vicinale che da Case Conturli salendo a Punta Burago ed a monte di q.143 raggiunge la strada vicinale q.30 - q.72 - Rivarola.=

OVEST - La strada vicinale Rivarola - q.72 - q.30 dal bivio per Case Conturli sino a q.30 , ove si chiude la zona.=



PER COPIA CONFORME
CAPO DELL'ISPettorato RIPARTIMENTALE
(Banti dr. Giuseppe)

[Handwritten signature]

ALLEGATO 2°

PLANIMETRIA

al 25000 delle zone da vincolarsi

COMUNE DI CARASCO

Il sottoscritto certifica che la presente carta é stata pubblicata all'albo Pretorio di questo comune dal giorno 18 Agosto al 18 Novembre 1954 e ,contro di essa, non vennero presentate opposizioni . =

CARASCO , li 22 Novembre 1954. =

IL SINDACO
(F.to illeggibile)

=====

COMUNE DI CARASCO

Il sottoscritto certifica che la presente carta é stata pubblicata all'Albo Pretorio di questo Comune per giorni 15 :dal 27 Febbraio al 12 Marzo 1955. =

CARASCO , li 14/3/1955. =


IL SINDACO
(F.to illeggibile)

ATTENZIONE:
mappe interamente superate
dai Piani di Bacino
"Ambito 16" e "Lavagna"

COMUNE DI *Carasco*

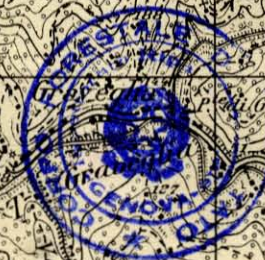
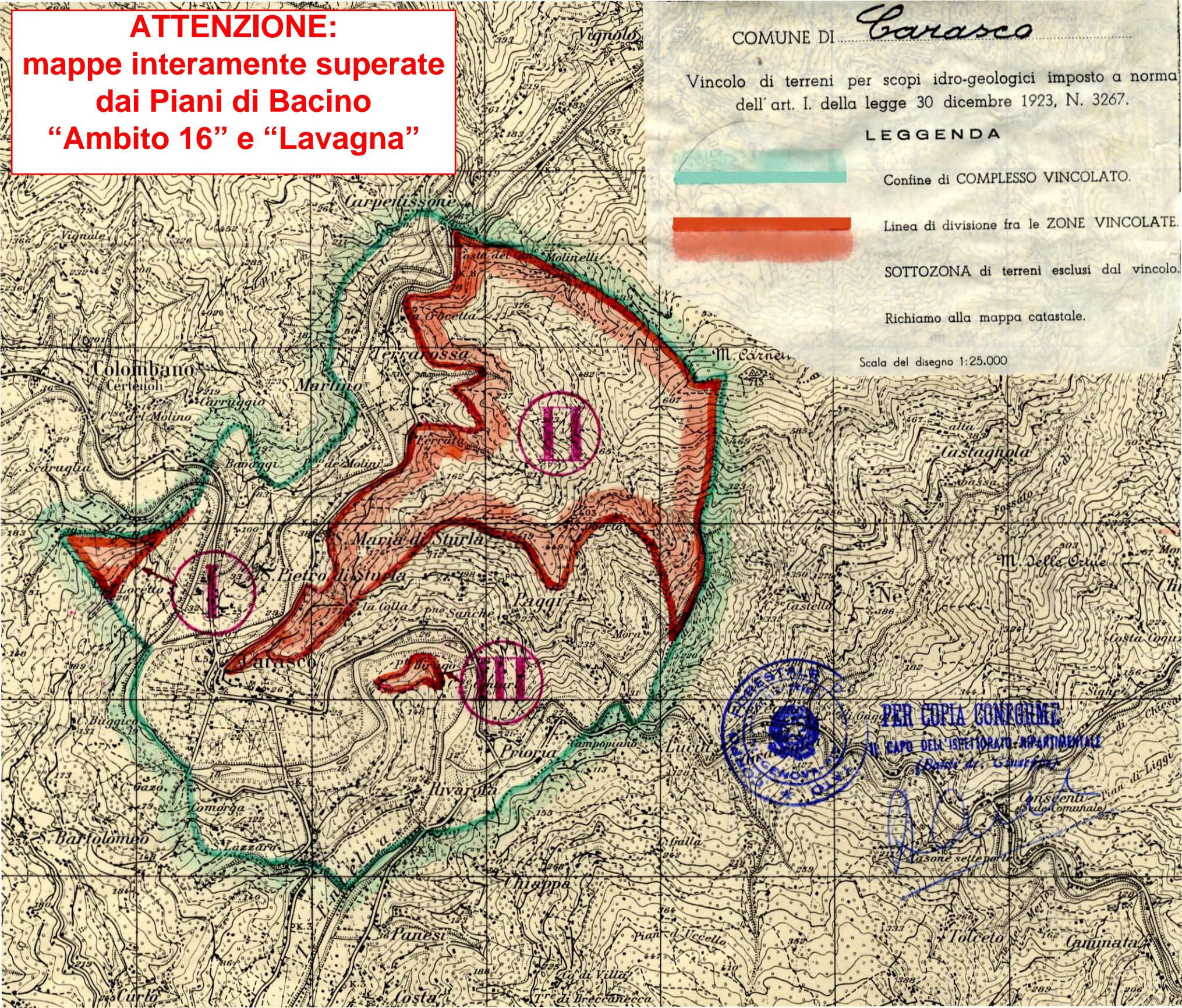
Vincolo di terreni per scopi idro-geologici imposto a norma dell'art. I. della legge 30 dicembre 1923, N. 3267.

LEGGENDA



- Confine di COMPLESSO VINCOLATO.
- Linea di divisione fra le ZONE VINCOLATE.
- SOTTOZONA di terreni esclusi dal vincolo.
- Richiamo alla mappa catastale.

Scala del disegno 1:25.000



PER COPIA CONFORME
IN CAPO DELL'ISPettorato RIpartimentale
Bagni di Gassano

[Handwritten signature]
Consentei
Sede Comunale