

# Favale di Malvaro

ZONA I

DENOMINAZIONE M. Caucaso - Ericco della Guardia - Passo del Gabba - Ripa  
rotta - Passo Pozzarelli - I Pisteni - M. Roncazi - M. Rondanara . =

## DESCRIZIONE DEI CONFINI

FORD - La linea di confine intercomunale Favale di Malvaro-Montebruno  
dal limite intercomunale Neirone - Montebruno - Favale di Malvaro sino  
al limite intercomunale Rezzoaglio - Favale di Malvaro - Montebruno.  
Indi la linea di confine intercomunale Rezzoaglio - Favale di Malvaro  
sino a q. 1180 (M. Pagliaro). =

EST - La linea di confine intercomunale Favale di Malvaro Rezoa-  
glio, da q. 1180 (M. Pagliaro) sino al limite intercomunale Rezzoaglio-  
Favale di Malvaro - Lorsica. Indi la linea di confine intercomunale  
Lorsica - Favale di Malvaro dal limite intercomunale Rezzoaglio -  
Lorsica - Favale di Malvaro sino a che la stessa, in località Cucea,  
non é attraversata dalla strada mulattiera Ventarola - Lorsica. =

SUD - La linea di confine intercomunale Lorsica - Favale di Malvaro  
dal punto in cui é attraversata dalla strada mulattiera Ventarola -  
Lorsica alla strada mulattiera M. Ghirfo - Canavissolo - Passo della Ban-  
chella. La vicinale ora detta sino alla linea di confine intercomunale  
Favale di Malvaro - Lorsica quindi la linea di confine ora detta sino  
al limite intercomunale Moconesi - Lorsica - Favale di Malvaro. =

OVEST - La linea di confine intercomunale Moconesi - Favale di mal-  
varo dal limite intercomunale Moconesi - Favale di Malvaro - Lorsica  
sino al limite intercomunale Neirone - Moconesi - Favale di Malvaro.  
Indi la linea di confine intercomunale Neirone - Favale di Malvaro  
sino al limite intercomunale Favale di Malvaro - Neirone - Montebruno  
ove si chiude la zona. =

**ATTENZIONE:**  
**mappe in buona parte superate**  
**dal Piano di Bacino**  
**"Lavagna"**

SOTTOZONA 1 di terreni esenti da vincolo.

DENOMINAZIONE Favale di Malvaro - Priagna - Castello - Alvares

Descrizione sommaria dei terreni della Sottozona	Numeri particellari della mappa catastale relativi ai terreni compresi nella sottozona o descrizione dei confini della stessa
Seminativi, nudi e arborati Paiccoli e prati nudi e arborati, fabbricati, strade ecc.	<p><u>NORD</u> - La strada vicinale Ca' Bona-g. 572-Riparotta, dalla strada mulattiera Scoglio - C. Rele - Barbagelata sino a che la stessa non attraversa il fosso che ha le sue origini in regione C. Volto. Il rio ora detto dalla strada vicinale Ca' Bona-g. 572-Riparotta sino alla confluenza nel rio che ha le sue origini in regione Riparotta. Il rio ora detto sino alla confluenza del rio che ha le sue origini in regione C. Lunga, indi il rio che ha le sue origini in regione C. Lunga dalla sua confluenza col torrente di Malvaro sino alla strada vicinale Castello - Camposecolano - Alvares. La strada vicinale Castello-Camposecolano - Alvares dal punto in cui attraversa il rio che ha le sue origini in regione C. Lunga sino alla strada mulattiera Arenateche - Favale di Malvaro.</p> <p><u>EST</u> - La strada mulattiera Teche - Favale di Malvaro dalla strada vicinale Alvares - Camposecolano - Castello sino alla strada vicinale per il Collo. La strada mulattiera Favale di Malvaro-il Collo dal bivio per Arena sino alla strada vicinale per Favale di Malvaro esistente sulla sinistra del fosso Arena. La strada vicinale ora detta dal punto in cui lascia la strada mulattiera Favale di Malvaro il Collo sino al sepietiero che da esso si stacca dal pozzo esistente a circa 250 metri a</p>

POZONA ..... di terreni esenti da vincolo.


DENOMINAZIONE .....

Descrizione sommaria dei terreni  
della Sottozona

Numeri particellari della mappa catastale relativi  
ai terreni compresi nella sottozona  
o descrizione dei confini della stessa

nord - est di Favale di Malvaro. Il sentiero ora detto sino a che lo stesso non raggiunge la strada vicinale il Collo - Acereto. La strada vicinale Il Collo - Acereto sino alla strada mulattiera Favale - Lorsica. La strada mulattiera ora detta sino a che la stessa non é attraversata dal sentiero q; 605 - Ortigaro. =

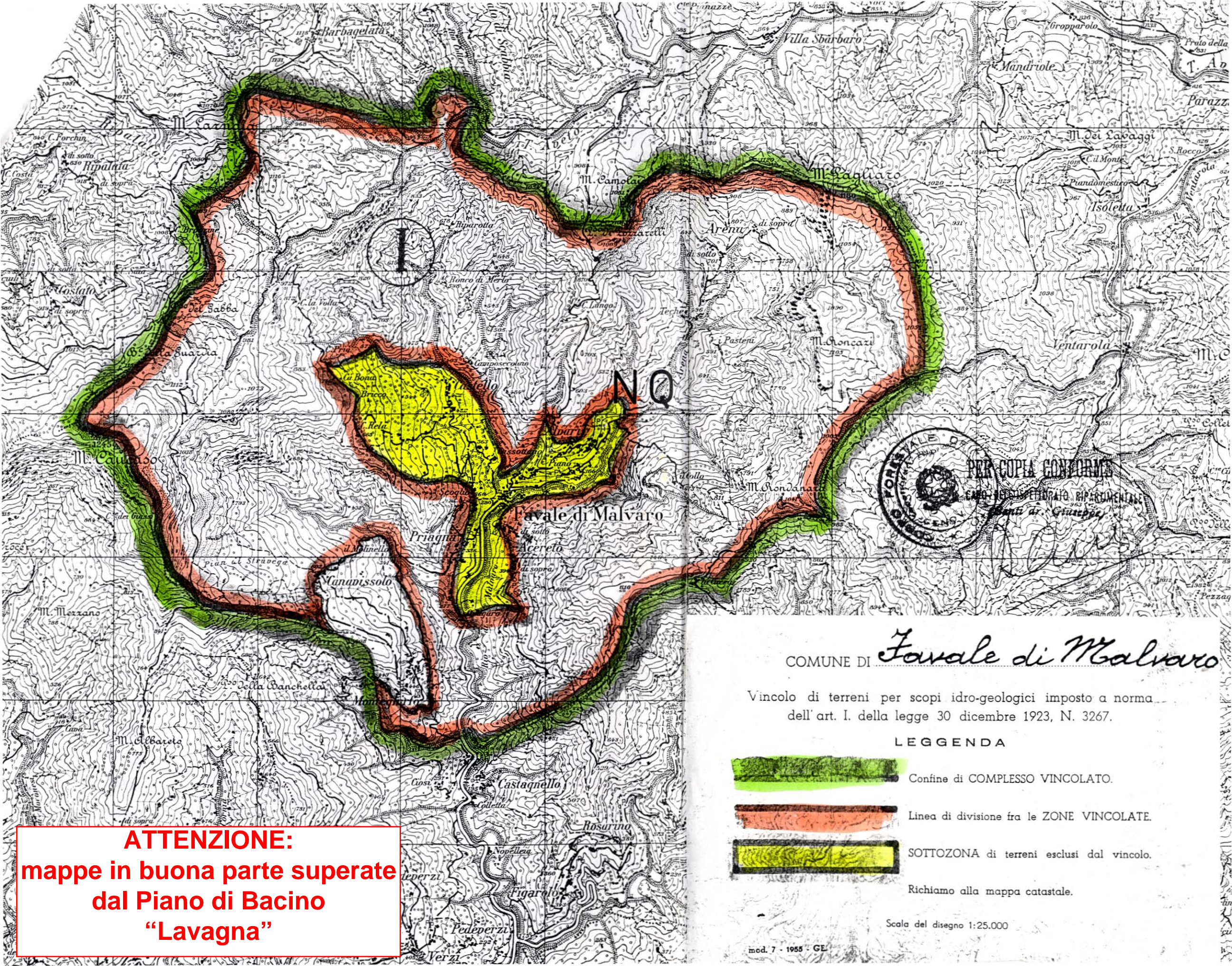
SUD - OVEST: Il sentiero anzi detto dal punto in cui attraversa la strada mulattiera Favale di Malvaro - Lorsica sino alla rotabile Cicagna - Favale di Malvaro, indi la strada vicinale Ortigaro - Priegna - Scoglio - G. Reli Calbons - C. Volta sino alla vicinale per q; 572 - Rip. rotta ove si chiude la sottozona. =



PER COPIA CONFORME

IL CAPO DELL'ISPettorato RIPARTIMENTALE

(Banti dr. Giuseppe)






**ATTENZIONE:**  
 mappe in buona parte superate  
 dal Piano di Bacino  
 "Lavagna"

COMUNE DI *Favale di Malvaro*

Vincolo di terreni per scopi idro-geologici imposto a norma  
 dell'art. I. della legge 30 dicembre 1923, N. 3267.

LEGGENDA

-  Confine di COMPLESSO VINCOLATO.
  -  Linea di divisione fra le ZONE VINCOLATE.
  -  SOTTOZONA di terreni esclusi dal vincolo.
- Richiamo alla mappa catastale.

Scala del disegno 1:25.000