

ZONA I.

DENOMINAZIONE Molino Pinesco - C.Pian del Viero - M/Capenardo - M.Zucchetto -
M.Costello - Costa Serba. =

DESCRIZIONE DEI CONFINI

NORD - La linea di confine intercomunale Cogorno - Lavagna da C.Beati sino al limite intercomunale Cogorno - Lavagna - Ne. =

EST - La linea di confine intercomunale Lavagna - Ne dal limite intercomunale Ne - Lavagna - Cogorno sino al limite intercomunale Sestri Levante - Ne - Lavagna. Indi la linea di confine intercomunale Sestri Levante - Lavagna sino alla strada nazionale Aurelia. =

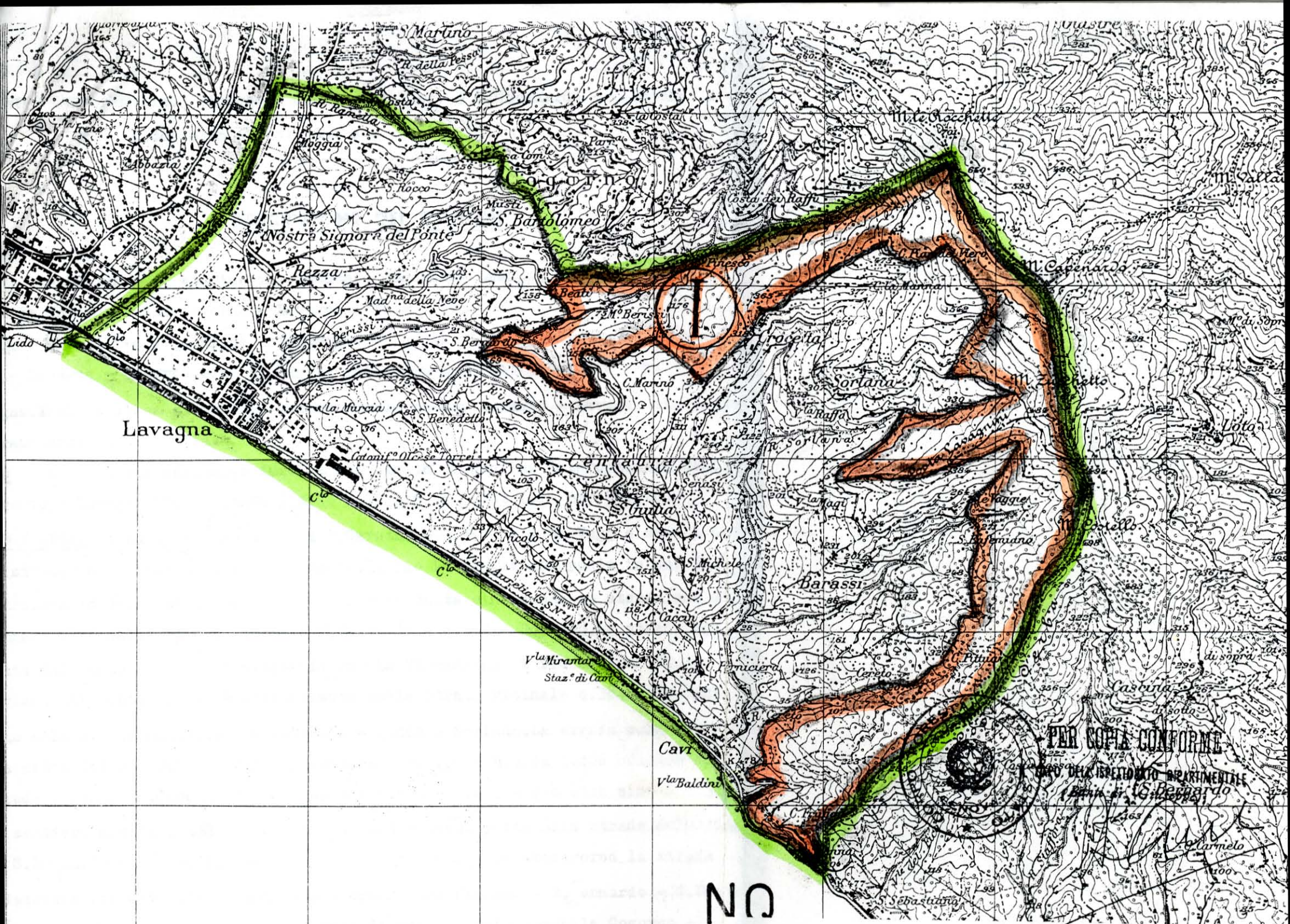
SUD - La strada nazionale Aurelia dal limite di confine intercomunale Sestri Levante - Lavagna (Loc. S.Anna) sino alla strada mulattiera per Cereto. =

SUD / OVEST - La strada mulattiera C.Cereto - C.Bitoua - Le Vaggie sino a che la stessa non incontra il rio Le Vaggie. Il rio Le Vaggie dal punto in cui è attraversato dalla strada mulattiera innanzi detta sino a che lo stesso non è attraversato dalla strada vicinale M.Costello - q.384 - Sorlana. La strada ora detta dal punto in cui attraversa il rio Le Vaggie sino al rio Sorlana. Il rio Sorlana dal punto in cui è attraversato dalla strada vicinale q.384 - Sorlana sino alla strada mulattiera M.Costello - q.484 - Sorlana. La strada mulattiera ora detta dal rio Sorlana sino al sentiero che ,partendo da q.406 conduce alla strada vicinale M.Capenardo - C.Pian del Viero - q.473 - Crocetta sino a q.343. Il sentiero che da q.343 con direzione nord - ovest porta alla strada mulattiera S.Bernardo - Molino Pinesco sino a che lo stesso non attraversa la strada mulattiera ora detta. La strada mulattiera Molino Pinesco - S.Bernardo - C.Beati dal sentiero anzi detto sino alla linea di confine intercomunale Cogorno - Lavagna ove si chiude la zona. =



PER COPIA CONFORME
IL CAPO DELL'ISPettorato RIPARTIMENTALE
(Banti dr. Giuseppe)

ATTENZIONE:
mappe interamente
superate dal Piano di
Bacino "Ambito 16"







NO

COMUNE DI *Lavagna*

Vincolo di terreni per scopi idro-geologici imposto a norma dell'art. I. della legge 30 dicembre 1923, N. 3267.

LEGGENDA

-  Confine di COMPLESSO VINCOLATO.
-  Linea di divisione fra le ZONE VINCOLATE.
-  SOTTOZONA di terreni esclusi dal vincolo.
-  Richiamo alla mappa catastale.

ATTENZIONE:
 mappe interamente
 superate dal Piano di
 Bacino "Ambito 16"