

ZONA I.

DENOMINAZIONE Monte Verzi - Passo della Banchella

### DESCRIZIONE DEI CONFINI

NORD

La linea di confine intercomunale Lorsica - Favale di Malvaro, dal limite intercomunale Moconesi - Favale di Malvaro- Lorsica sino a che la stessa non è attraversata dalla strada mulattiera Monteghirfo-Ciosi-Verzi.

EST

La strada mulattiera Monteghirfo-Ciosi-Verzi dalla linea di confine intercomunale Lorsica-Favale di Malvaro sino a chela stessa non attraversa il Rio che discende dalla Regione Passo della Banchella. Il Rio ora detto sino a che, non è attraversato dalla strada mulattiera Monteghirfo-Castagnello nei pressi della sua confluenza col torrente Malvaro. La strada mulattiera Monteghirfo-Verzi sino a che la stessa non attraversa il Rio che sulla destra della Frazione Ciosi discende da Monte Verzi. Il Rio ora detto sino alla strada mulattiera Passo della Banchella-Codeverzi-Case Villa sino alla linea di confine intercomunale Cicagna-Lorsica.

SUD

La linea di confine intercomunale Cicagna-Lorsica dal punto in cui è attraversata dalla strada mulattiera Passo della Banchella-Codeverzi-Case Villa sino al limite intercomunale Cicagna-Moconesi-Lorsica.

OVEST

La linea di confine intercomunale Moconesi-Lorsica dal limite intercomunale Cicagna-Lorsica-Moconesi al limite intercomunale Moconesi-Lorsica-Favale di Malvaro ove si chiude la zona.

**ATTENZIONE:  
mappe in buona parte  
superate dal Piano di Bacino  
"Lavagna"**

DOMINAZIONE Castagnello - G. Pintene - C. Cerreto - Campello - Caprile

**DESCRIZIONE DEI CONFINI**

RD La linea di confine intercomunale Favale di Malvaro-Lorsica dal punto in cui attraversa il torrente di Malvaro sino al limite intercomunale Favale di Malvaro-Lorsica-Rezzoaglio.

IT La linea di confine intercomunale Lorsica-Rezzoaglio dal limite intercomunale Favale di Malvaro-Lorsica-Rezzoaglio al limite intercomunale Orero - Lorsica-Rezzoaglio.

D La linea di confine intercomunale Orero-Lorsica dal limite intercomunale Rezzoaglio-Lorsica-Orero al torrente di Lorsica. Il torrente di Lorsica dal punto in cui lascia la linea di confine intercomunale Orero-Lorsica sino alla strada mulattiera Caprile-Lorsica. La strada Caprile-Lorsica dal punto in cui attraversa il torrente Lorsica sino a che non incontra il primo rio che discende dalle pendici di quota 710. Il Rio ora detto sino a che non è attraversato dalla strada vicinale q. 580 - bivio per C. Pintene sulla strada mulattiera q. 710 - Monte Rondanara. La strada vicinale per C. Pintene dal bivio ora detto sino alla strada mulattiera Lorsica-C. Pintene nel punto in cui quest'ultima è lambita dal Rio che discende dalla regione Pintene-Cerreio. Il Rio ora detto dal punto in cui sopra sino a che non è attraversato dalla strada mulattiera Lorsica-Rosarino. Indi la strada mulattiera Rosarino-Figarolo sino al torrente di Malvaro.

WEST Il torrente di Malvaro sino alla confluenza del Rio Castagnello. Il Rio di Castagnello, dalla sua confluenza nel torrente di Malvaro sino alla strada vicinale Chiesa di Castagnello-linea di confine intercomunale Lorsica-Favale di Malvaro. Infine la strada vicinale Rio Castagnello-Chiesa-Castagnello-linea di confine intercomunale Lorsica-Favale di Malvaro ove si chiude la zona.

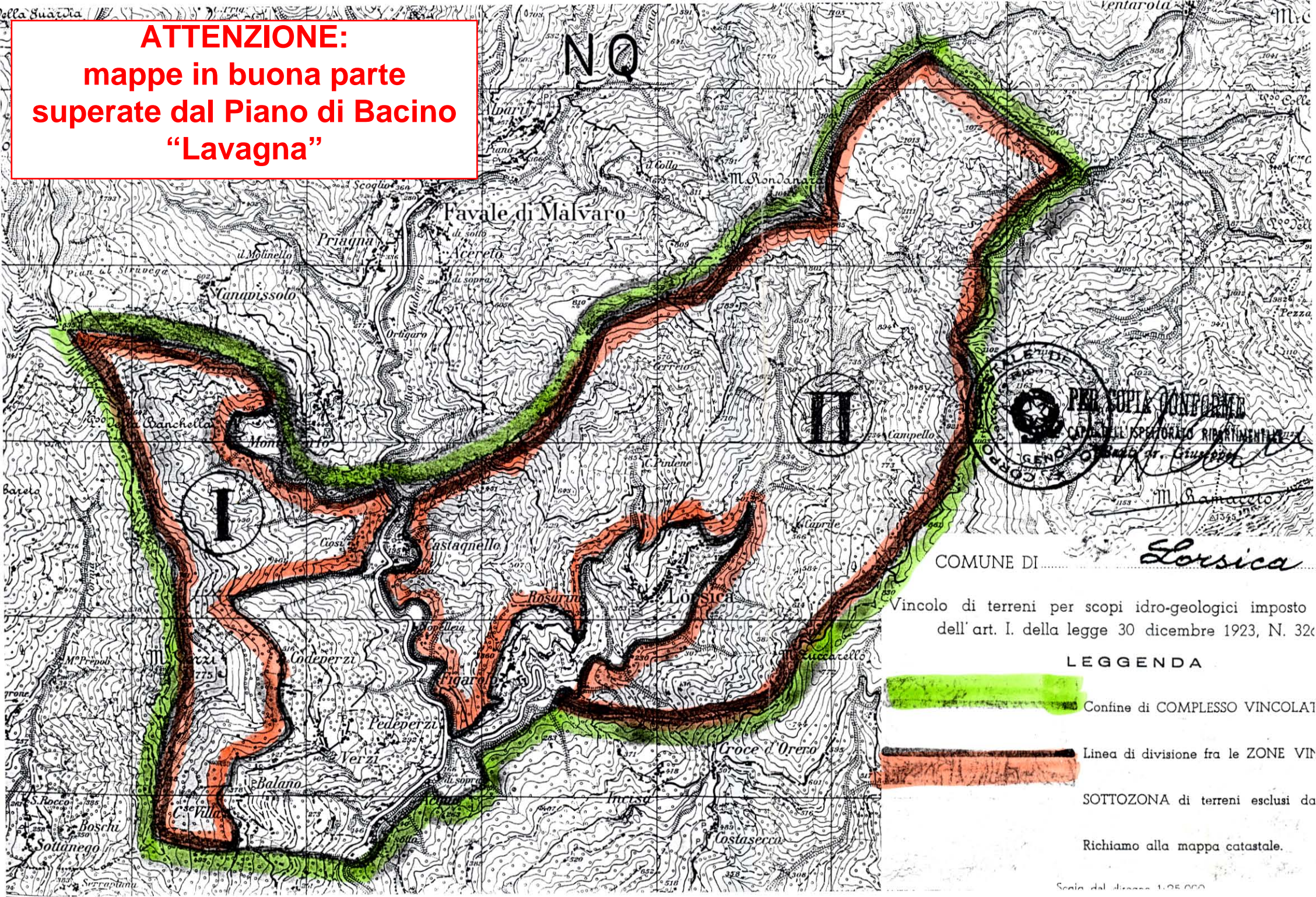


PER COPIA CONFORME  
CAPO DELL'ISPettorato RIPARTIMENTALE  
(Banti dr. Giuseppe)

*[Handwritten signature]*







**ATTENZIONE:**  
mappe in buona parte  
superate dal Piano di Bacino  
"Lavagna"



COMUNE DI *Lorschica*

Vincolo di terreni per scopi idro-geologici imposti  
dell'art. I. della legge 30 dicembre 1923, N. 320

**LEGGENDA**

-  Confine di COMPLESSO VINCOLATO
-  Linea di divisione fra le ZONE VINCOLATE
-  SOTTOZONA di terreni esclusi da vincolo
-  Richiamo alla mappa catastale.