

### DESCRIZIONE DEI CONFINI

- 0 - La linea di confine intercomunale Borzonasca - Mezzanego, dal limite intercomunale S. Colombano - Certenoli - Mezzanego - Borzonasca sino a che la stessa non incontra la strada provinciale Chiavari - Borzonasca.\*
- La strada vicinale che dalla strada provinciale Chiavari - Borzonasca nei pressi di q. 126, sale verso C. Battiluno sino al bivio C. Battiluno - Campo - Vecchio. La strada vicinale che dal bivio C. Battiluno - Campo Vecchio discende con direzione Sud - Est, sino alla valle Soria per risalire quindi con direzione ovest a q. 235 ed a q. 427. Indi da q. 427 la strada vicinale che dopo toccata q. 411 e la frazione Valla, raggiunge q. 219.
- La strada vicinale frazione Villa - q. 219 - q. 261 + Cicana sino a che la stessa non raggiunge il torrente Cicana - Celesia. Il rio Cicana - Celesia sino alla confluenza del rio che ha le sue origini da q. 278. =
- 3T - Il rio che ha le sue origini da q. 278 dalla sua confluenza nel torrente Cicana - Celesia sino a che lo stesso non attraversa il confine intercomunale S. Colombano - Certenoli - Mezzanego. Indi la linea di confine ora detta sino al limite intercomunale Mezzanego - Borzonasca - S. Colombano - Certenoli ove si chiude la zona. =

**ATTENZIONE:**  
**mappe interamente superate**  
**dal Piano di Bacino**  
**"Ambito 16"**

ZONA II

DENOMINAZIONE Cappella di Corerallo

### DESCRIZIONE DEI CONFINI

- NORD - La linea di confine intercomunale Mezzanego - Borzonasca dal punto in cui si stacca ( nei pressi di q. I36 ) dal letto del torrente Sturla sino a che la stessa non é attraversata dalla stessa mulattiera Cappella di Corerallo - Montemoggio . =
- EST - La linea di confine intercomunale Borzonasca - Mezzanego dal punto in cui é attraversata dalla strada mulattiera Cappella di Corerallo - Montemoggio sino alla strada vicinale Case Lagorio - Borgonovo . Indi la strada vicinale ora detta sino al bivio Campo Vecchio - Cappella di Corerallo . =
- SUD - La strada vicinale Cappella di Corerallo - Borgonovo sino alla strada mulattiera Cappella di Corerallo - Montemoggio . La strada mulattiera Montemoggio - Cappella di Corerallo sino alla vicinale per q. 326 . La strada vicinale ora detta sino a che la stessa non incontra la strada mulattiera Cappella di Corerallo Pianazzo . Infine la strada mulattiera Pianazzo - Cappella di Corerallo - Borgonovo da q. 326 sino a che la stessa non raggiunge la strada provinciale Chiavari - Borzonasca . =
- OVEST - La strada provinciale Chiavari - Borzonasca dal punto in cui parte la strada mulattiera Borgonovo - Cappella di Corerallo sino al ponte sul torrente Sturla . Indi il torrente Sturla sino alla linea di confine intercomunale Borzonasca - Mezzanego indi la linea di confine intercomunale ora detta sino a che la stessa non si stacca dal torrente Sturla nei pressi di q. I36 ove si chiude la zona . =

ZONA III

DENOMINAZIONE Ponte Giacomo - M. Vailera - M. Zatta - M. Carnella - Molinelli

### DESCRIZIONE DEI CONFINI

NORD - La linea di confine intercomunale Mezzanego - Borzonasca dal punto in cui é attraversata dalla valle di Mogliana sino a che la stessa non raggiunge (M. BOCCO). La linea di confine interprovinciale Genova - Parma =

EST - La linea di confine interprovinciale Genova - Parma sino a che la stessa raggiunge il limite intercomunale della frazione Giaiette - Zatta del comune di Borzonasca. Indi il limite intercomunale Borzonasca (Fraz. Giaiette) - Mezzanego sino al limite intercomunale Borzonasca (Fraz. Giaiette - Zatta) - Ne - Mezzanego. Infine la linea intercomunale Mezzanego - Ne dal limite intercomunale Mezzanego - Ne - Borzonasca (Fraz. Giaiette - Zatta) sino al monte Camilla =

SUD - La linea di confine intercomunale Mezzanego - Ne da Monte Camilla sino al limite intercomunale Mezzanego - Ne - Carasco. Indi la linea di confine intercomunale Carasco - Mezzanego sino alla rotabile provinciale Chiavari - Borzonasca =

OVEST - La strada provinciale Chiavari - Borzonasca dal punto in cui é attraversata dalla linea di confine intercomunale Carasco - Mezzanego sino al ponte per la frazione Prati. La valle di Mezzanego dal ponte per la frazione Prati sino a che la stessa non é attraversata dalla strada vicinale Costa Piana - Case Baronzo. La strada vicinale Costa Piana - Case Baronzo dal punto in cui attraversa la valle di Mezzanego sino a che la stessa non raggiunge, superato Case Baronzo, la strada mulattiera Semovigo - Mezzanego sino a che non é attraversata dalla vicinale C. Cogozzo - Porcilletto q. 280. La strada vicinale ora detta dal bivio Mezzanego - Porcilletto sino a q. 280 ove, raggiunto lo spartiacque, discende seguendo la linea di massima pendenza a Borgonovo ove raggiunge la valle di Mogliana. Indi la valle Mogliana sino a che la stessa non raggiunge la linea di confine intercomunale Mezzanego - Borzonasca ove si chiude ed a zona L=



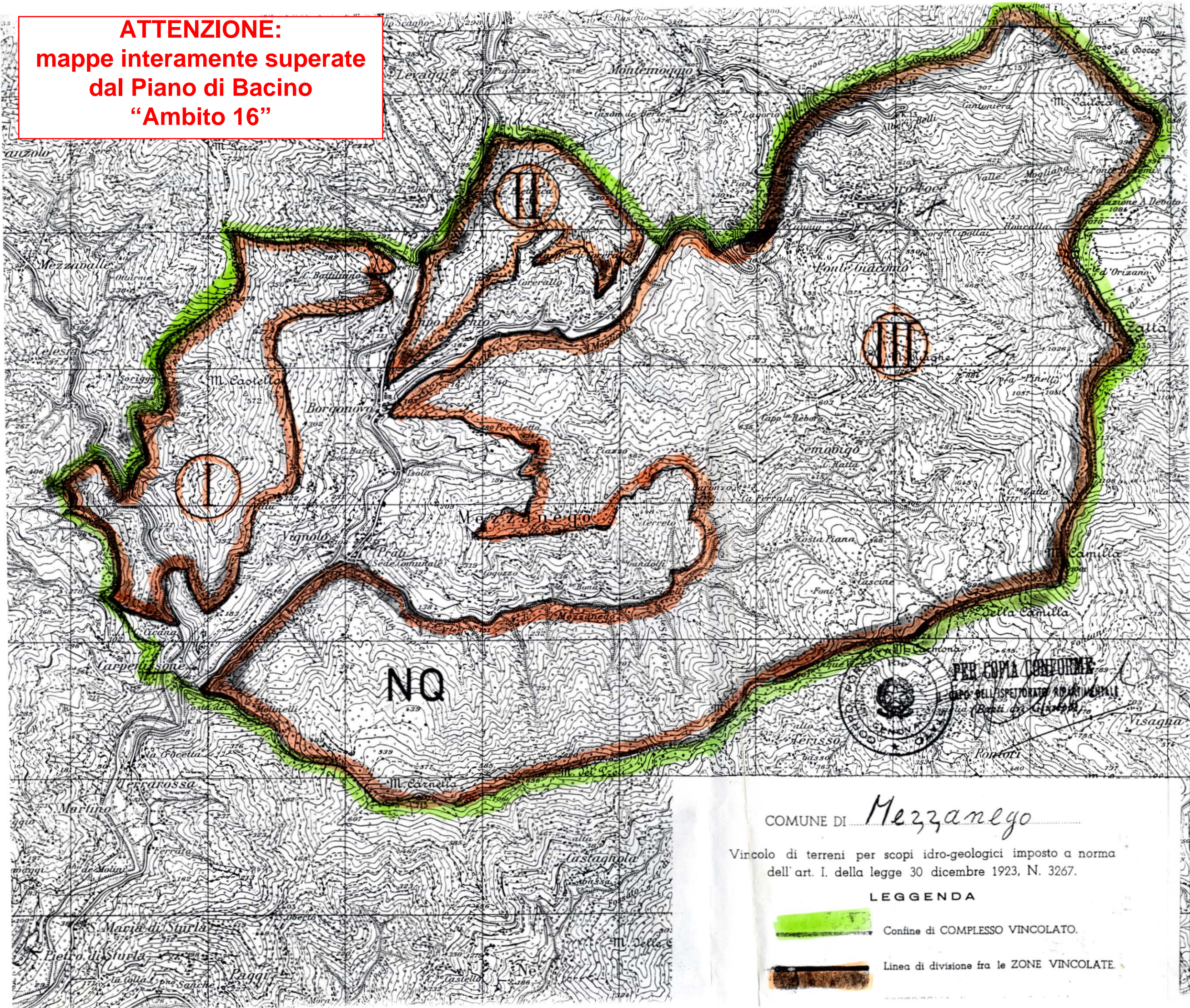
PER COPIA CONFORME

IL CAPO DELL'ISPettorato RIPARTIMENTALE

(Banti di Giuseppe)



**ATTENZIONE:**  
mappe interamente superate  
dal Piano di Bacino  
"Ambito 16"





NQ



COMUNE DI *Mezzanengo*

Vincolo di terreni per scopi idro-geologici imposto a norma dell'art. I. della legge 30 dicembre 1923, N. 3267.

**LEGGENDA**

-  Confine di COMPLESSO VINCOLATO.
-  Linea di divisione fra le ZONE VINCOLATE.