

ALLEGATO 1°

DESCRIZIONE DEI CONFINI

**ATTENZIONE:
mappe interamente superate
dal Piano di Bacino
“Ambito 15”**

COMUNE DI S.MARGHERITA LIGURE.-

Si certifica che il presente elenco dei terreni (all.1)unitamente alla relazione ed alla pianta topografica relativa(all.2)predisposto dall'Ispettorato Ripartimentale delle Foreste di Genova,in applicazione del vincolo idrogeologico in questo Comune,vennero depositati in questa Segreteria Comunale colla contemporanea affissione all'albo pretorio dell'avviso relativo,dal 10.5.1955 al 7.9.1955 per la durata ininterrotta di 90 giorni , senza opposizioni.=

v° IL SINDACO
(F.to illeggibile)

IL SEGRETARIO
(F.to illeggibile)

-- -- -- -- --

COMUNE DI S.MARGHERITA LIGURE.-

Affisso e pubblicato all'albo pretorio del comune dal 22.2.1956 al 16.2.1956 , senza opposizioni.=

IL MESSO COMUNALE
(F.to illeggibile)

IL SEGRETARIO CAPO
(F.to illeggibile)

**Descrizione dei Confini delle zone vincolate e determinazione
dei terreni inclusi nelle sottozone esenti da vincolo.**

Il territorio del Comune di **S. MARGHERITA LIGURE**
sottoposto a vincolo per scopi idro-geologici, in applicazione dell'art. I della Legge 30 dicembre 1923,
N.º 3267, è stato diviso in N.º **UNA** ZONE DI VINCOLO denominate come segue:

ZONA I. **Dorsina - Fogliasso - Monte delle Bocche - Monte Croce di Mesarago -
Monte Bruno - Rio dell'Acqua Morta**

Entro il perimetro delle suddette zone sono state delimitate N. **UNA** SOTTOZONE di
terreni esenti da vincolo, dei quali ultimi si dà in seguito la esatta denominazione.

Le zone vincolate sono state indicate sulla carta dell' I. G. M. in iscala I : 25.000 (Allegato 2.)
avvertendo che la carta stessa costituisce la prova del vincolo unitamente alla descrizione e agli even-
tuali dettagli riportati su disegni allegati.

ZONA I.

DENOMINAZIONE **Dossina - Fogliasse - Monte delle Bocche - Monte Croce di Nosarego - Monte Brano - Rio dell'Acqua Morta.**

DESCRIZIONE DEI CONFINI

- NORD** - La strada mulattiera Albergo Portofino Vetta - Costa Olivari - Fastinello - g.154 - g.218 - g.240 (M. Croce di Nosarego) - g.146 - Madonna di Nosarego - Pedale dal punto in cui si stacca dalla linea di confine intercomunale Camogli - S. Margherita Ligure sino alla strada rotabile provinciale S. Margherita Ligure - Madonna della Neve. Indi la strada rotabile ora detta sino alla strada provinciale S. Margherita Ligure - Portofino.
- EST** - La strada provinciale S. Margherita Ligure - Portofino dal bivio per Madonna della Neve sino alla linea di confine intercomunale Portofino - S. Margherita Ligure.
- SUD** - La linea di confine intercomunale Portofino - S. Margherita Ligure dal mare sino al limite intercomunale Portofino - Camogli - S. Margherita Ligure. Indi la linea di confine intercomunale Camogli - S. Margherita Ligure sino a Monte di Portofino.
- OVEST** - La linea di confine intercomunale Camogli - S. Margherita Ligure da Monte di Portofino sino a che la strada mulattiera Albergo di Portofino Vetta - Costa Olivari non si stacca dalla linea di confine intercomunale Camogli - S. Margherita Ligure ove si chiude la zona.



PER COPIA CONFORME

DELL'ISPettorato RIPARTIMENTALE
(Banti dr. Giuseppe)

W. de J.

ALLEGATO 2°

PLANIMETRIA

al 25000 delle zone da vincolarsi

CITTA' DI S.MARGHERITA LIGURE.

Si certifica che la presente carta topografica (all.2) unitamente alla relazione ed all'elenco dei terreni (all.1), predisposto dall'Ispettorato Ripartimentale delle Foreste di Genova, in applicazione del vincolo idrogeologico sul territorio di questo comune, vennero depositati in questa Segreteria Comunale colla contemporanea affissione all'albo pretorio dell'avviso relativo, dal 10.6.1955 al 7.9.1955 per la durata ininterrotta di 90 giorni, senza opposizioni. =

V° IL SINDACO
(F. to illeggibile)

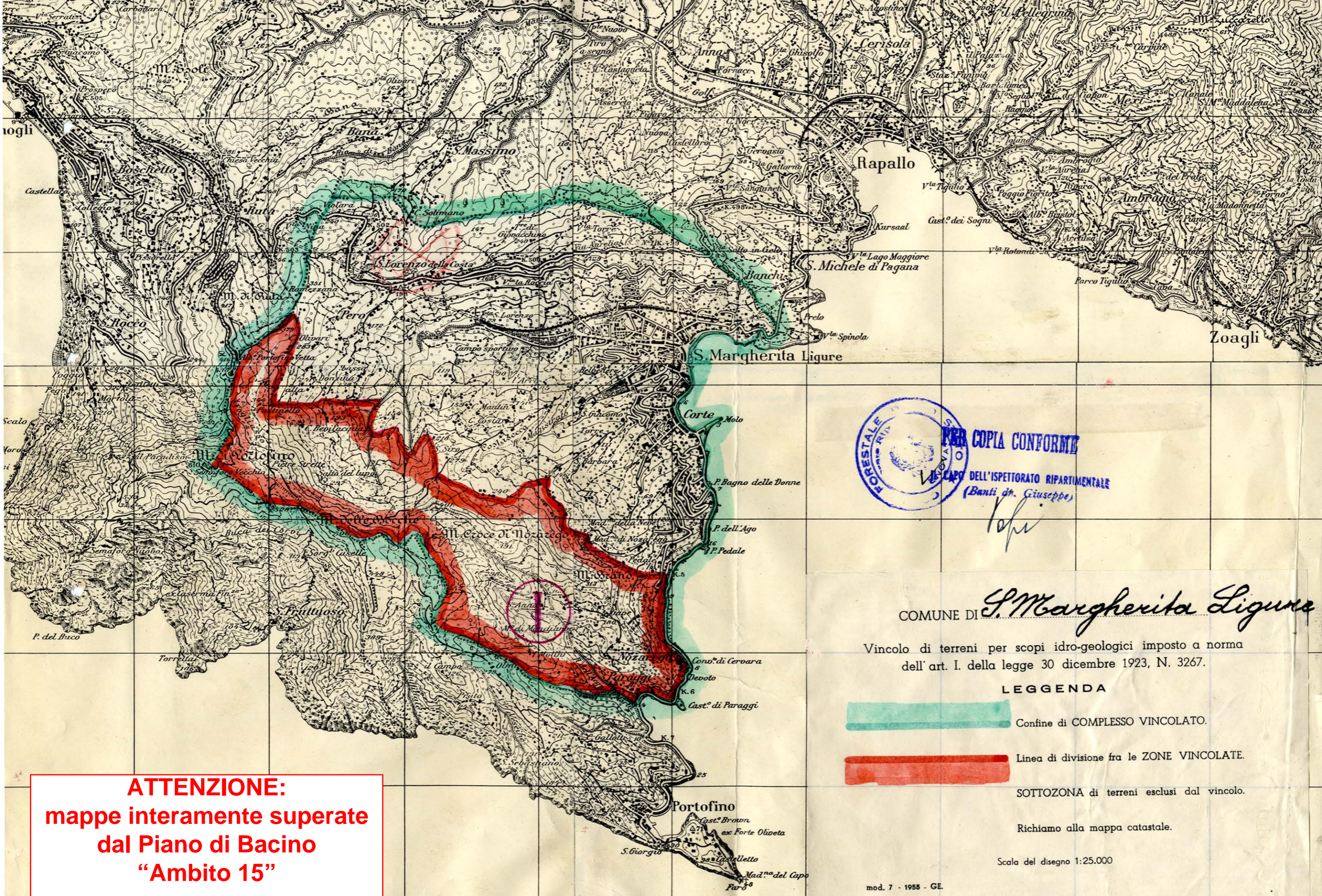
IL SEGRETARIO CAPO
(F. to illeggibile)

CITTA' DI S.MARGHERITA LIGURE.

Affisso e pubblicato all'albo pretorio del comune dal 2.2.1956 al 16.2.1956, senza opposizioni. =

IL MESSO COMUNALE
(F. to illeggibile)

IL SEGRETARIO CAPO
(F. to illeggibile)






ATTENZIONE:
 mappe interamente superate
 dal Piano di Bacino
 "Ambito 15"

FORESTALE
 COPIA CONFORME
 V. CAPO DELL'ISPettorato RIPARTIMENTALE
 (Banti dr. Giuseppe)
Levi

COMUNE DI *S. Margherita Ligure*

Vincolo di terreni per scopi idro-geologici imposto a norma dell'art. I. della legge 30 dicembre 1923, N. 3267.

LEGGENDA

-  Confine di COMPLESSO VINCOLATO.
-  Linea di divisione fra le ZONE VINCOLATE.
-  SOTTOZONA di terreni esclusi dal vincolo.
-  Richiamo alla mappa catastale.

Scala del disegno 1:25.000