

ALLEGATO 1°

DESCRIZIONE DEI CONFINI

**ATTENZIONE:
mappe interamente superate
dal Piano di Bacino
“Polcevera”**

Pubblicato all'albo pretorio del comune per la durata di 90 giorni consecutivi e cioè dal 23 Luglio 1952 a tutto il 20 ottobre 1952. =

IL SINDACO
(F.to illeggibile)

IL SEGRETARIO COMUNALE. =
(F.to illeggibile)

— — — — — — — — — —
Pubblicato all'albo pretorio per la durata di giorni 15 e cioè dal 12 Gennaio al 26 Gennaio 1953 senza opposizione. =

IL SEGRETARIO COMUNALE
(F.to illeggibile)

**Descrizione dei Confini delle zone vincolate e determinazione
dei terreni inclusi nelle sottozone esenti da vincolo.**

Il territorio del Comune di Serrà Riccò
sottoposto a vincolo per scopi idro-geologici, in applicazione dell'art. I della Legge 30 dicembre 1923,
N.º 3267, è stato diviso in N.º ===== ZONE DI VINCOLO denominate come segue:

ZONA I. Brioco Fascone - Serra Riccò - Brioco Casà - Casa Fontana - Calcinara -
Orero - Serreo - Il Pizzo - Casale. =



PER COPIA CONFORME

CAPO DELL'ISPettorato RIPARTIMENTALE
(Banti Sr. Giuseppe)

Entro il perimetro delle suddette zone sono state delimitate N. ===== SOTTOZONE di
terreni esenti da vincolo, dei quali ultimi si dà in seguito la esatta denominazione.

Le zone vincolate sono state indicate sulla carta dell' I. G. M. in iscala I : 25.000 (Allegato 2.)
avvertendo che la carta stessa costituisce la prova del vincolo unitamente alla descrizione e agli even-
tuali dettagli riportati su disegni allegati.

ZONA I.

DENOMINAZIONE Brisso Fascone - Serra Riccò - Bricco Casà - Calcinara - Costa
Fontana - Orero - Serreo - Il Pizzo.+

DESCRIZIONE DEI CONFINI

NORD - La linea di confine intercomunale Mignanego - Serra Riccò dalla confluenza del rio Riasso nel torrente Rico al limite intercomunale Mignanego - Savignone - Serra Riccò.=

EST - La linea di confine intercomunale Serra Riccò - Savignone dal limite intercomunale Savignone - Mignanego - Serra Riccò sino al limite intercomunale Casella - Serra Riccò - Savignone. La linea di confine intercomunale Casella - Serra Riccò dal limite intercomunale Casella - Serra Riccò - Savignone sino al limite intercomunale Casella - Serra Riccò - Montoggio. Indi la linea intercomunale Serra Riccò - Montoggio sino al limite intercomunale Montoggio - Serra Riccò - S. Olcese.=

SUD - La linea di confine intercomunale S. Olcese - Serra Riccò dal limite intercomunale Montoggio - Serra Riccò - S. Olcese sino a che la stessa non è attraversata dalla strada vicinale C. Luigia - C. Pei. La strada vicinale ora detta sino a che, dopo aver toccato C. Pei, raggiunge il corso del torrente Secca. Il corso del torrente Secca sino all'altezza della strada mulattiera che partendo da q. 140 girato attorno alle case della frazione Valleregia, raggiunta q. 190 ed attraversato il rio ivi esistente, raggiunge nei pressi del Km. 16 la strada camionabile Genova - Serravalle. La strada camionabile Genova - Serravalle sino alla galleria di Piane. Indi la strada mulattiera che da essa parte sino a Ca' Rovere - Croce di Via. Infine la strada mulattiera Croce di Via - La Costa - Ostiria - q. 239 - Pontedecimo sino alla linea di confine intercomunale Serra Riccò - Pontedecimo.=

OVEST - La linea di confine intercomunale Serra Riccò - Campomorone sino al limite intercomunale Campomorone - Serra Riccò - Mignanego. Indi la linea di confine intercomunale Mignanego - Serra Riccò sino alla confluenza del rio Riasso nel torrente Riccò ove si chiude la zona.=

ALLEGATO 2°

PLANIMETRIA

al 25000 delle zone da vincolarsi

Publicato all'albo pretorio del comune per la durata di 90 giorni e cioè dal 23 Luglio a tutto il 20 Ottobre 1952? =

IL SINDACO
(F.to illeggibile)

IL SEGRETARIO COMUNALE
(F.to illeggibile)

=====

D=====

=====

Publicato all'albo pretorio del comune per la durata di 15 giorni e cioè dal 12 Gennaio al 26 Gennaio 1953 ,senza opposizioni. =

IL SEGRETARIO COMUNALE
(F.to illeggibile)

ATTENZIONE:
mappe interamente superate
dal Piano di Bacino
"Polcevera"




MQ NQ



COMUNE DI *Serra Ricco*

Vincolo di terreni per scopi idro-geologici imposto a norma dell'art. I. della legge 30 dicembre 1923, N. 3267.

LEGGENDA

-  Confine di COMPLESSO VINCOLATO.
-  Linea di divisione fra le ZONE VINCOLATE.
-  SOTTOZONA di terreni esclusi dal vincolo.