

ALLEGATO 1°

DESCRIZIONE DEI CONFINI

COMUNE DI TIGLIETO . =

Publicato all'albo pretorio di questo Comune per il periodo di 90 giorni e precisamente dal 24.I.1951 a l 26.4.I 51 , a norma dell'art.3 del R.D. 30.12.1923,n°3267, senza che vi siano stati reclami.=
Tiglieto , li 27.4.1951.=

IL SEGRETARIO
(F.to illeggibile)

COMUNE DI TIGLIETO . =

Publicato all'albo pretorio per il periodo di 15 giorni e precisamente dal 19 Luglio 1951 al 3 Agosto 1951, a sensi de ll'art.5 del R.D. 30.12.1923 n° 3267? senza opposizioni.=
Tiglieto , li 4.8.1951.=

IL SEGRETARIO
(F.to illeggibile)



PER COPIA CONFORME

IL CAPO DELL'ISPettorato DIPARTIMENTALE
(Banti dr. Giuseppe)

A handwritten signature in dark ink, appearing to read "Banti dr. Giuseppe", written over a faint circular stamp.

**Descrizione dei Confini delle zone vincolate e determinazione
dei terreni inclusi nelle sottozone esenti da vincolo.**

Il territorio del Comune di T I G L I E T O
sottoposto a vincolo per scopi idro-geologici, in applicazione dell'art. I della Legge 30 dicembre 1923,
N.° 3267, è stato diviso in N.° tre ZONE DI VINCOLO denominate come segue:

- ZONA I. = Monte Leone - Badia - Bric Scaglione - M.Calvo .=
" II = Bric Carpescio - Bacino del rio Gerla - versante Nord Rio Masino .=
" III = Versante Sud Bric Mapassu - versante Ovest Bric la Mosca - Bric Preburon -
la Brusetta e Costa di Cerusa .=
.....
.....
.....
.....
.....
.....
.....
.....
.....
.....
.....

Entro il perimetro delle suddette zone sono state delimitate N. === SOTTOZONE di
terreni esenti da vincolo, dei quali ultimi si dà in seguito la esatta denominazione.

Le zone vincolate sono state indicate sulla carta dell' I. G. M. in iscala I : 25.000 (Allegato 2.)
avvertendo che la carta stessa costituisce la prova del vincolo unitamente alla descrizione e agli even-
tuali dettagli riportati su disegni allegati.

ZONA I.

DENOMINAZIONE Monte Laione - Badia - Bacco Scaglione - Monte Calvo.=

DESCRIZIONE DEI CONFINI

EST - La linea di confine della zona vincolata culmina ad Zst alla Cima del Monte Poggio identificandosi con la linea di confine territoriale del comune di Tiglieto e quello di Rossiglione con andamento NE.SO. scende in dorsale alle origini del rio Masino e lo segue sino al punto di confluenza col torrente Orba poi segue la sponda destra del torrente sino alla confluenza di questo col Rio Carpescio a quota 416.=

SUD - Da quota 416 risale la sponda destra del torrente Orba identificandosi colla linea di confine fra la Provincia di Genova e quella di Savona sino alla confluenza del Rio della Notte quindi passa in sponda sinistra del Torrente Orba, identificandosi sempre con il confine fra la Prov. di Genova e Savona, sale al Colla esistente fra il Bric della Bia e quota 750 dal quale scende lungo il rio affluente dell'Orbicella sino al termine di confine fra la provincia di Genova-Savona ed Alessandria.=

OVEST - Da questo punto la linea di confine della zona vincolata prosegue sulla sponda sinistra del torrente Orbicella sino alla cascina Ruffina identificandosi con la linea di confine fra la Provincia di Genova ed Alessandria quindi passa in sponda destra del torrente Orbicella per risalire in Crimiera al contragorte Nord-Est del Bric della Bandita e seguendone l'andamento tortuoso ne raggiunge la vetta a quota 650, ridiscendendo in crimiera sino ad incontrare la strada da Badia ad Orbicella.=

NORD - Dal punto anzidetta la linea si appoggia sul ciglio a monte della strada stessa per circa 350 metri indi attraversa il torrente Orba e identificandosi colla linea di confine fra la Provincia di Genova ed Alessandria ed appoggiandosi ai termini lapidei ben visibili risale le pendici del Bric Scaglione passa a quota 600 e prosegue identificandosi poi con la linea di confine fra il Comune di Tiglieto e di Rossiglione sempre in cresta sino alla cascina Crocetta dove taglia la strada Provinciale risale le pendici di Monte Calvo (quota 740) e passando dalla Regione Catoccia raggiunge mantenendosi in cresta il Poggio a quota 870.=

PER COPIA CONFORME

IL CAPO DELL'ISPETTORATO RIPARTIMENTALE

(Banti dr. Giuseppe)



[Handwritten signature]

ZONA **II^a**

DENOMINAZIONE **Brio Carpescio - Bacino del Rio Gerla e versante Nord
Rio Massino. =**

DESCRIZIONE DEI CONFINI

EST - La linea di confine della zona vincolata parte da quota 878 culmine del Monte Poggio ed identificandosi colla linea di confine fra i Comuni di Tiglieto e Rossiglione passa sempre sulla dorsale in Regione Femmina morta a quota 799 a quota 843 quindi in Regione Herbette per incontrarsi al Colle dei Ferri con la mulattiera che da Case Minetti porta a Campo Ligure. =

SUD - La linea prosegue identificandosi con la mulattiera anzidetta scendendo la dorsale occidentale del Brio Napassu e giunta in fondo valle taglia il Rio Carpescio portandosi sulla sponda sinistra di questo dove ne segue l'andamento tortuoso identificandosi con la linea di confine fra il comune di Tiglieto ed il Comune di Urbe fino a raggiungere la quota 416. =

OVEST - Dalla quota 416 la linea di confine é formata dalla sponda destra del Torrente Orba fino a quota 399, punto di confluenza del Rio Massino; =

NORD - Da quota 399 la linea segue il corso del Rio Massino fino alla quota 878 chiudendosi col sul Monte Poggio. =

ZONA III

DENOMINAZIONE Versante Sud Bric Mapassu - Versante Ovest Bric la Masca
Bric Preburon - La Brusetta e Costa di Cerusa. =


DESCRIZIONE DEI CONFINI

EST - La linea di delimitazione della zona vincolata parte dal Colle dei Ferri e più precisamente dal punto di culmine della strada mulattiera che da case Minetti porta a Campo Ligure si indentifica con la linea di confine fra il Comune di Tiglieto e di Rossiglione, passando per quota 905 da questo punto fisso alla quota 821 si identifica colla linea di confine fra il Comune di Tiglieto e di Campoligure e da quota 821 denominata Colle Cina di Masca prosegue per dorsale passando per quota 902 Bric la Masca - Rocca Giana - Bric di Saliera quota 947 - Bric del Dente (quota 1107) - Costa di Cerusa, Pian degli Asti e quota 1061 al Passo del Falallo identificandosi colla linea di confine fra il Comune di Tiglieto e Masone fino al Becco del Dente ed i Comuni di Tiglieto e Genova dal Becco del Dente al Passo del Falallo. =

SUD - La linea di confine a sud si riduce al solo punto del Passo del Falallo d'opde riparte con direzione sud-nord. =

OVEST, - Dal Passo del Falallo la linea di confine segue il corso del Rio Barocca piegando con ampio arco ed assumendo in direzione Est-Ovest nell'ultimo tratto giunge in località fra la Ferriera e Case Minetti al pale d'amaraggio del fascio telefonico, identificandosi colla linea di confine fra la provincia di Genova e Savona. =

NORD - Da questo pale di amaraggio sulla sponda sinistra del Rio Barocca la linea attraversa il Rio e si indentifica colla mulattiera che risale la dorsale di Bric Mapassu che porta da case Minetti a Campoligure, chiudendosi così al Colle dei Ferri sul punto di partenza. =



PER COPIA CONFORME

CAPO DEL L'ISPettorato RIPARTIMENTALE
(Banti dr. Giuseppe)

ALLEGATO 2°

PLANIMETRIA

al 25000 delle zone da vincolarsi

COMUNE DI TIGLIETO.

Publicato all'albo pretorio di questo Comune per il periodo di 90 giorni consecutivi e precisamente dal 24.1.1951 al 26.4.1951, a norma dell'art.3 del R.D. 30.12.1923, n°3267, senza che vi siano stati reclami.=

Tiglieto, li 27.4.1951.=

IL SEGRETARIO
(F.to illeggibile)

COMUNE DI TIGLIETO.

Publicato all'albo Pretorio di questo comune per il periodo di 15 giorni consecutivi e precisamente dal 19 Luglio al 3 Agosto 1951, a' sensi dell'art.5 del R.D. 30.12.1923, n°3267, senza opposizioni.=

Tiglieto, li 4.8.1951.=

IL SEGRETARIO
(F.to illeggibile)

PER COPIA CONFORME

IL CAPO DELL'ISPETTORATO DEPARTAMENTALE
(Banti dr. Giuseppe)





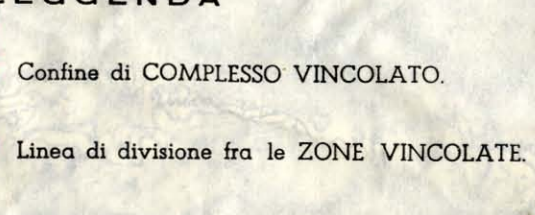
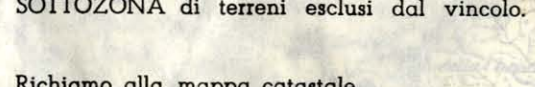
[Handwritten signature]



COMUNE DI *Tiglieto*

Vincolo di terreni per scopi idro-geologici imposto a norma dell' art. I. della legge 30 dicembre 1923, N. 3267.

LEGGENDA

-  Confine di COMPLESSO VINCOLATO.
-  Linea di divisione fra le ZONE VINCOLATE.
-  SOTTOZONA di terreni esclusi dal vincolo.
-  Richiamo alla mappa catastale.

Scala del disegno 1:25.000


 PROV. DI ...
 ...
 ...

MQ