

Comune di
CAIRO M.

COMUNE DI ALBISOLA SUPERIORE

terreni per scopi idro-geologici, imposto a norma dell'art. 1 della Legge 1923, N. 3267.



LEGGENDA

Confine di COMPLESSO VINCOLATO.

Linea di divisione fra le ZONE VINCOLATE.

SOTTOZONA di terreni esclusi dal vincolo.

F.G. mod. 8 - 1937 - SA.

COMUNE

di

B. di G.

STELLA

Comune

di

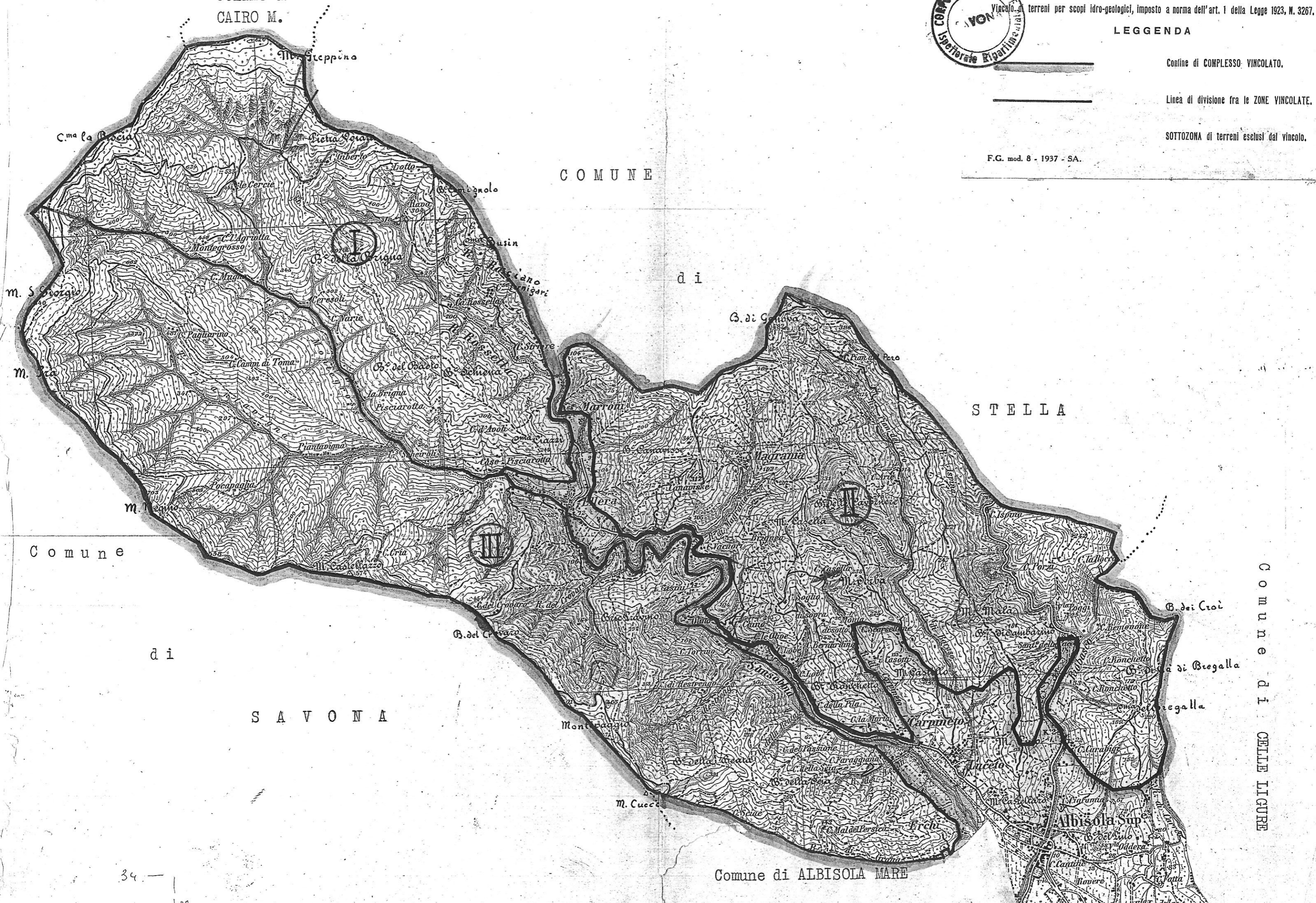
SAVONA

Monte

M. Cucc

Comune di ALBISOLA MARE

COMUNE DI CELLE LIGURE

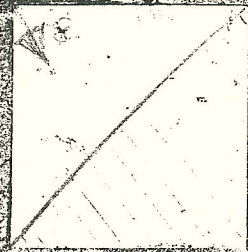


Prot. N° 238/

Data

9 APR 1985

Ufficio Provinciale per l'Agricoltura



MINISTERO DELL'AGRICOLTURA E DELLE FORESTE

CORPO DELLE FORESTE
ISPETTORATO-RIPARTIMENTALE DI SAVONA

PROVINCIA DI SAVONA

VINCOLO DI TERRENI

per scopi idrogeologici

imposto ai sensi dell'art. I del R. D. 30 dicembre 1923, N. 3267

In

COMUNE DI

ALBISOLA SUPERIORE

ALLEGATO I. - Descrizione dei confini delle **zone vincolate** e determinazione delle **sottozone di terreni esenti da vincolo.**

ALLEGATO II. - Carta topografica al 25.000 e riproduzioni di mappe o di disegni.





Allegato I.

**Descrizione dei confini delle zone vincolate e determinazione
dei terreni inclusi nelle sottozone esenti da vincolo.**

Il territorio del Comune di ALBISOLA SUPERIORE

sottoposto a vincolo per scopi idro-geologici, in applicazione dell'art. I della Legge 30 dicembre 1923, N.º 3267, è stato diviso in N.º TRE ZONE DI VINCOLO denominate come segue:

ZONA I. Cima Biscia - M. Greppino - Montegrosso - L'Agriotta - Le Cercie - Pietra Voiara - Bric della Brigna - Bric Comignolo - Cima Busin - Rosciano - Cà Rossella - Bric del Basto - Bric Schiena - Cima Ciazzi.-

ZONA II - Marroni - Bric Canavissa - Magrania - M. Casella - Bric Genova - Bric delle Cavernese - Rio Pian del Pero - M. Sorba - Bric Rochetto - Ispina - M. Malà - Bric di Samborino.-

ZONA III - Bric S. Giorgio - M. Prà - M. Negino - M. Castellazzo - Pian tavniga - M. Crovero - Bric Previno - Montepaggio - M. Cucco - Bric della Beata - Bric della Seia.-

Entro il perimetro delle suddette zone sono state delimitate N. === SOTTOZONE di terreni esenti da vincolo, dei quali ultimi si dà in seguito la esatta determinazione.

Le Zone vincolate sono state indicate sulla carta dell'I. G. M. in iscala 1: 25.000 (Allegato 2.) avvertendo che la carta stessa costituisce la prova del vincolo unitamente alla descrizione e agli eventuali dettagli riportati su disegni allegati.

ZONA I. (in sinistra del torrente Montegrosso)


DENOMINAZIONE Cima Biscia - M. Greppino - Montegrosso - L'Agriotta -
Le Cercie - Pietra Voiara - Bric della Brigna - Bric Comignolo - Cima
busin - Rosciano - Cà Rossella - Bric del Basto - Bric Schiena - Cima
Ciazzi.-

DESCRIZIONE DEI CONFINI

NORD - EST: Mulattiera che dalla Madonnetta a monte dell'abitato di Ellera conduce alla strada provinciale. Seguendo quest'ultima sino al ponte in località "Balletto". Limiti territoriali fra i Comuni di Albisola Superiore e Stella (costiera spartiacque Cima Striere - Cima Budin - M. Comignolo - Cima Voiara - e M. Greppino).

MORD - OVEST: Costiera spartiacque M. Greppino - Cima Biscia.

SUD - OVEST: Torrente Montegrosso dalle origini sino all'altezza case Pisciarotta (quota m. 100). Indi, seguendo tale curva di livello, sino alla Madonnetta a monte di Ellera.-



ZONA II (in sinistra del torrente Sansobbia)


DENOMINAZIONE Marroni - Bric Canavisse - M. Casella - Bric Genova -
Bric delle Cavernere - Rio Pian del Pero - M. Sorba - Bric Ronchetto -
Ispina - M. Malà - Bric di Sambarino.-

DESCRIZIONE DEI CONFINI

NORD - EST: Limite territoriale fra i Comuni di Albisola Superiore e di Stella, compreso fra il Rio Marroni ed il Rio Remenone

EST: Limite territoriale fra i Comuni di Albissola Superiore e di Celle Ligure, compreso fra il Rio Remenone ed il sentiero che dal Rio Carrea conduce alla cascina Lessea.

SUD - OVEST: Dal predetto sentiero segue in linea poligonale con le cascine Canepa, Pila, Cucco e Carabige. Da quest'ultima discende seguendo la linea di massima pendenza nel sottostante torrente Robiasco, risalendo il medesimo sino alla confluenza col Rio Remenone. Da questo va in linea retta allo spigolo N.E. del muro di cinta del Santuario della Pace, seguendo il medesimo sull'ala Nord per proseguire quindi in linea retta col muro di cinta a monte del cimitero di Albisola Superiore. Successivamente si dirige in linea retta alla cascina Rossa e da quest'ultima pure in linea retta alla cascina Severina, seguendo infine la mulattiera del M. Pino sino alla cascina Scarselloni. Seguita lungo il sentiero che dalla cascina Scarselloni conduce al Rio Carpineto (Case Montà), discendendo infine detto Rio sino alla strada provinciale per Ellera e risalendo quest'ultima sino all'altezza della casa Bailli. Da questa prosegue lungo la curva di livello alla quota di 100 m. sino al Rio delle Canavisse, scendendo indi al torrente Sansobbia e risalendo quest'ultimo sino al limite territoriale fra i Comuni di Albisola Superiore e di Stella.-



ZONA III (in destra del torrente Montegrosso e del torrente Sansobbia)


DENOMINAZIONE Bric S. Giorgio - M. Prà - M. Negino - M. Castellazzo - Piantavigna - M. Grovaro - M. Pravino - Montepaggio - M. Cucco - Bric della Beata - Bric della Seia.-

DESCRIZIONE DEI CONFINI

NORD - EST: Torrente Montegrosso dalle origine sino alla sua confluenza con torrente Sansobbia, seguendo la sponda destra di quest'ultimo sino all'altezza della Casa Faraggiana. Da questo Punto segue il limite fra la zona pianeggiante di fondo valle e la sovrastante pendice montuosa sino al torrente Grana.

SUD: Limite territoriale fra il Comune di Albisola Superiore e quello di Albisola Mare (Rio Grana - Costiera di M. Cucco).

SUD - OVEST: Limite territoriale fra il Comune di Savona e quello di Albisola Superiore (costiera di M. Cucco - Montepaggio - M. Grovaro - M. Negino - M. Prà - M. S. Giorgio) sino alle origini del Rio Montegrosso.-



Comune di ALBISOLA SUPERIORE.....

Provincia di SAVONA.....

CARTE TOPOGRAFICHE E CATASTALI

1. - Tavole dell'Istituto Geografico Militare al 25.000.
2. - N° = = riproduzioni di parti delle mappe catastali.
3. - N° = = riproduzioni di rilievi eseguiti direttamente sul terreno.