


Volo di terreni per scopi idro-geologici, imposto a norma dell'art. 1 della Legge 1923, N. 3267,

LEGGENDA

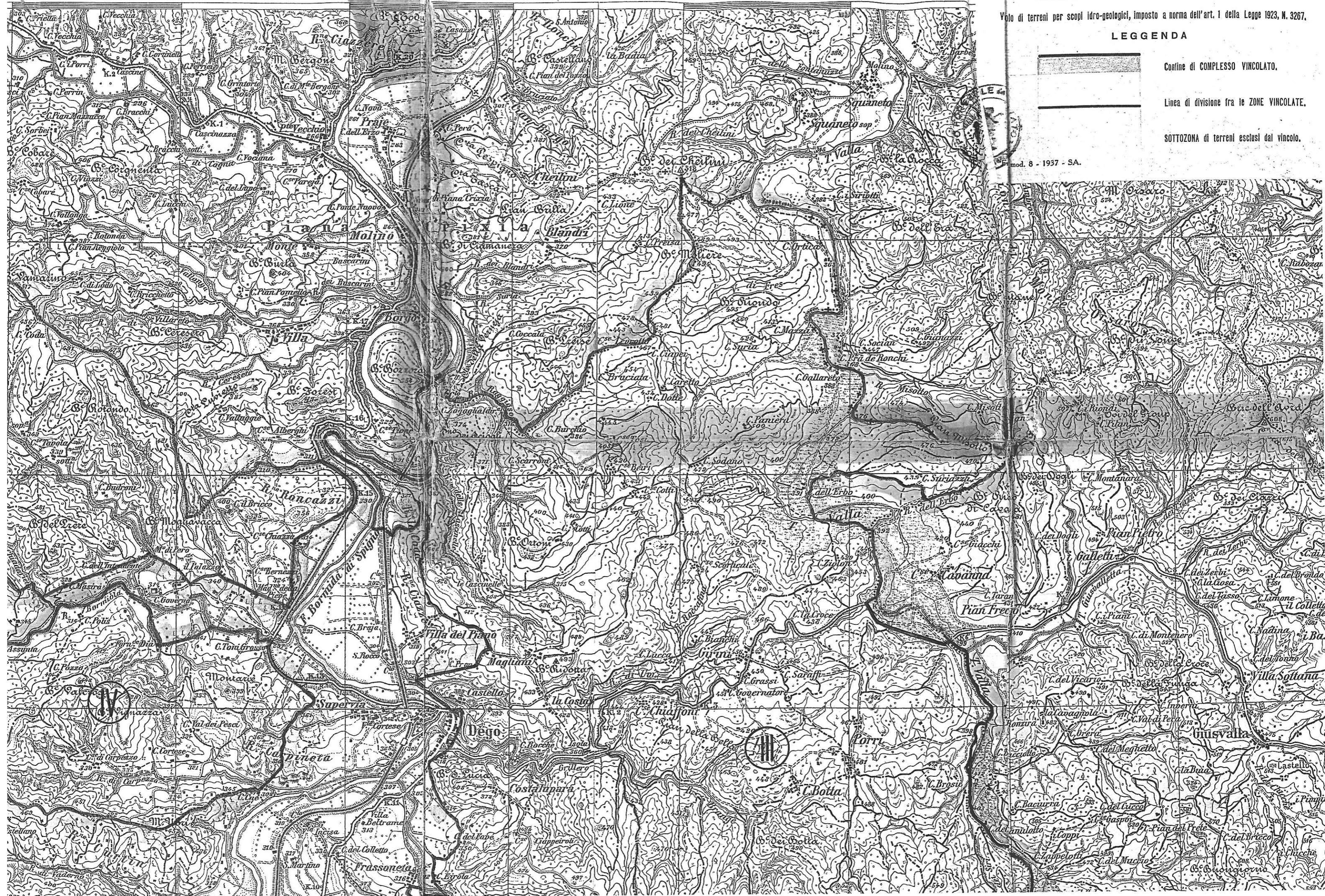


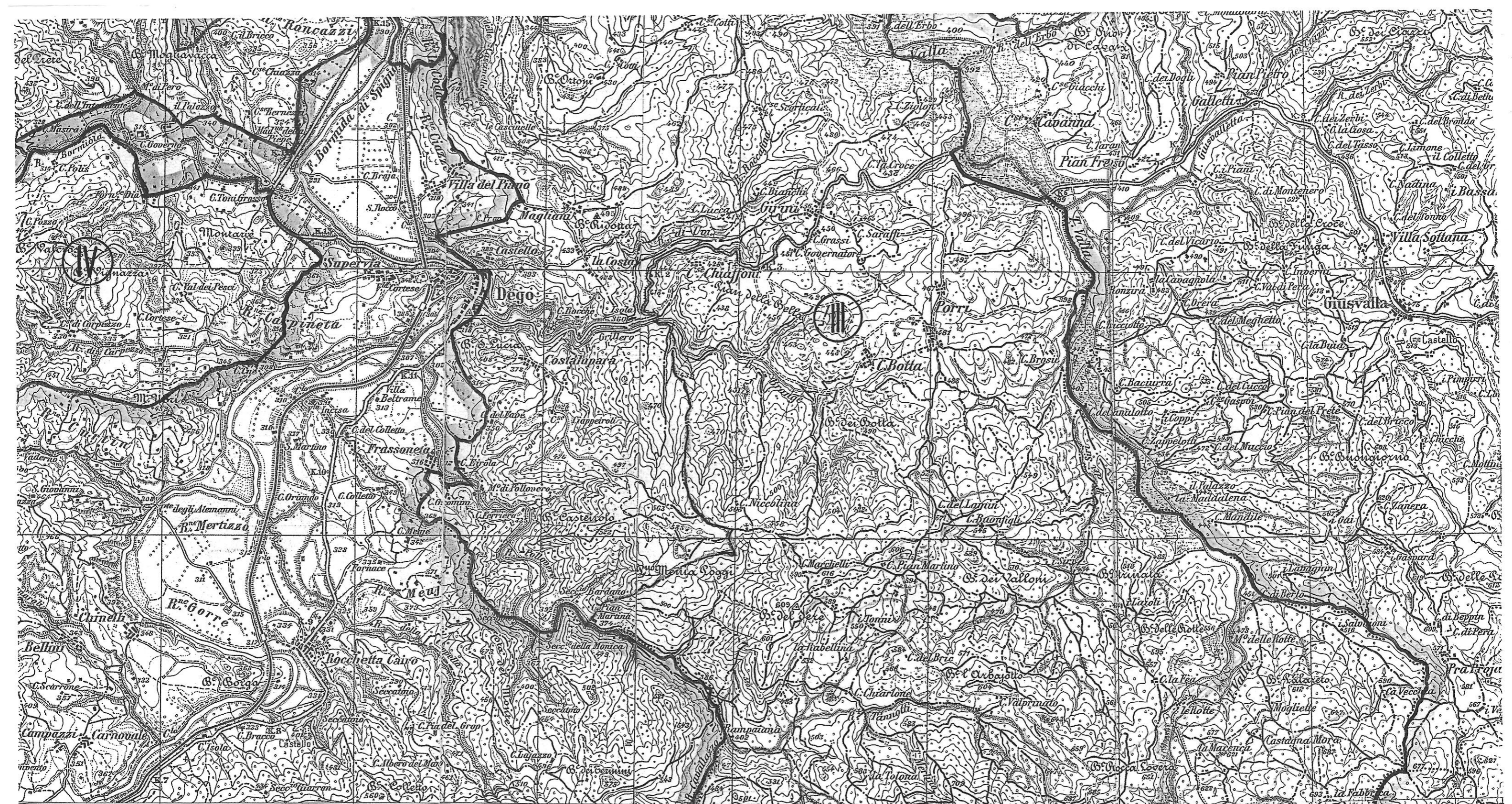
Confine di COMPLESSO VINCOLATO.

Linea di divisione fra le ZONE VINCOLATE.

SOTTOZONA di terreni esclusi dal vincolo.

mod. 8 - 1937 - SA.





4° 10' Est 2845 4° 09' 4° 08'

Sud. 437
 Media 1612 - 578

Tutti i diritti di rip

Attenzione regolare, non sempre praticabili:

- Casamiratura, baracca, capanna
- Opifici a forza idraulica, a vapore, elettrici
- Centrale elettrica a forza idraulica, a vapore
- Chiese ed oratori
- Fumaiolo, torre, guglia, campanile
- Cappella o pilone, croce isolata, cimitero
- Pietra o colonna indicatrice, ruderi
- Stazione radiotelegrafica, scalo aeronautico
- Miniera, aeromotore, pozzo di petrolio
- Faro, fanale, monumento notevole

Acquedotti:

- su viadotto
- Galleria
- su viadotto
- Galleria

Canali:

- larghi almeno 3 m.
- meno di 3 m.
- salto in conduttura forata
- Canaletto d'irrigazione mont. importante
- Conduttura importante di energia elettrica
- Punti di speciale dizione grafica

150 Punto e quota geodetica topografica riferite al suolo

Pozzo o fontana perenne

e sorgente non perenne

Pozzo con aeromotore, noria

" " artesiano, cisterna

Abbeveratoio, cascata

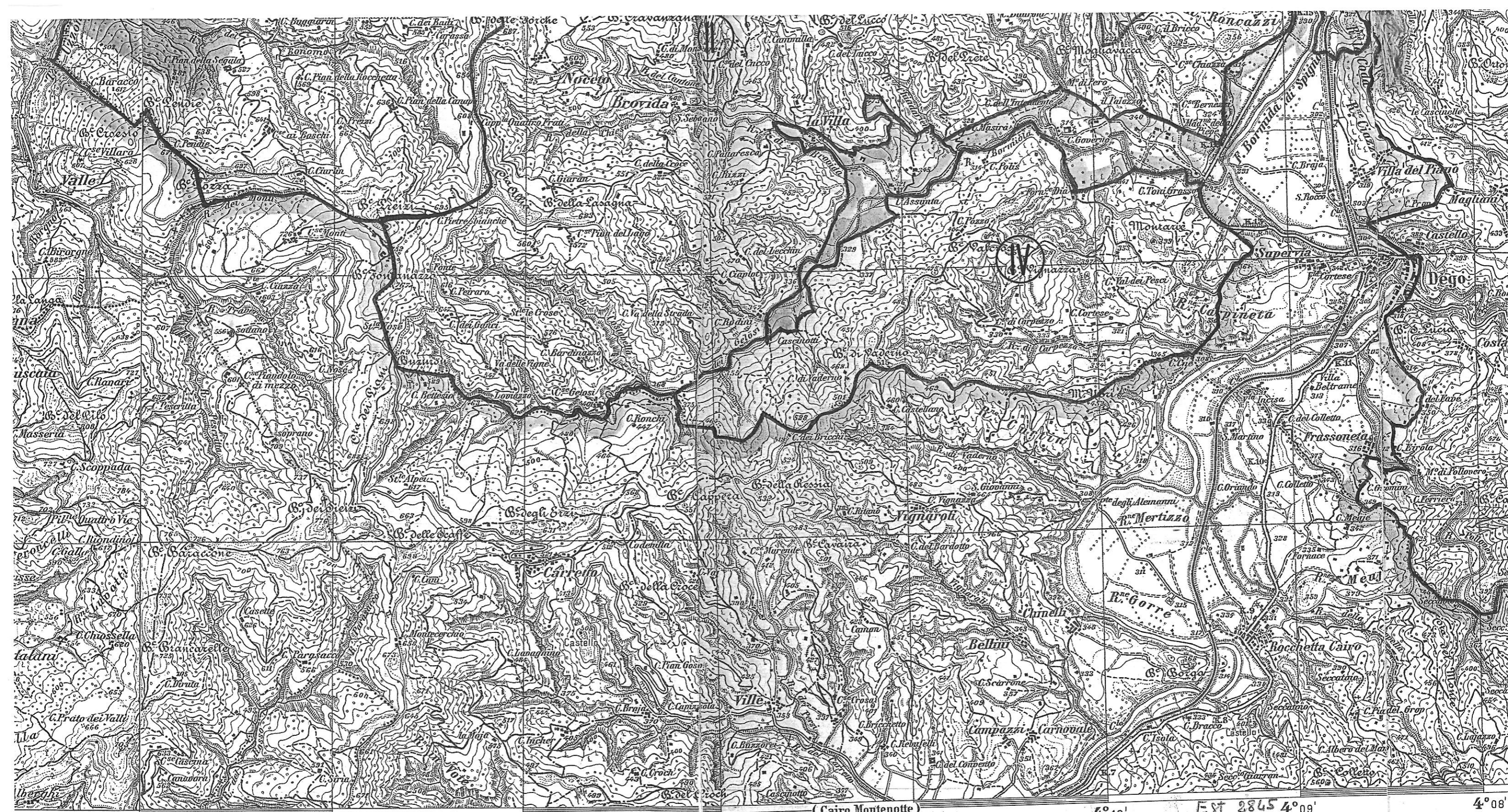
Muri a calce, a secco e maceria, di sc

Palizzata o staccionata, siepe, fil

su viadotto sopraelev. diru


comune bosco coltura





(Cairo Montenotte)

Scala di 1: 25.000



Est 2845 4° 09' 4° 08'

Sud. 437

Med. 1612

578

Tutti i diritti

4° 15' 4° 15' 4° 14' 4° 13' 4° 12' 4° 10'

Quidistanza è di metri 20

curve a tratti sono dimostrative)

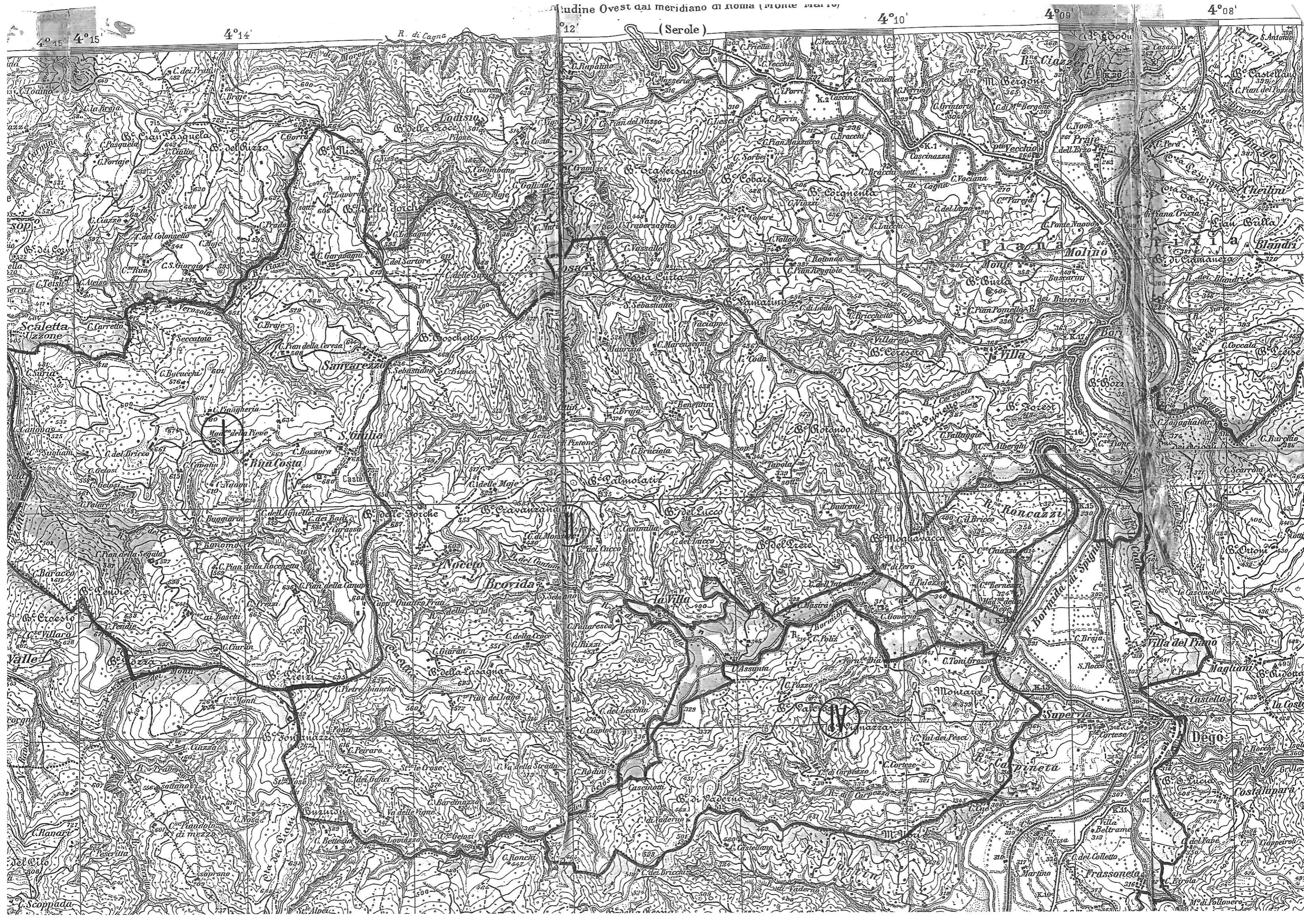
- geodetica e al suolo
 - verenne
 - in perenne
 - re. noria
 - sterna
 - sta
 - veria, di sostegno
 - siepe, reticolato
 - uti.
 - forzata
- Boschi e vigna
 - Cedui
 - Salici
 - Olivi
 - Querce, oliveti
 - Castagni
 - Faggi
 - Pioppi
 - Abeti, larici
 - Pini
 - Agrumi
 - Cipressi
 - Viti
- Relievo del 1902
- Aggiornamenti:
 Ricognizioni generali 1930-VIII.
 Cap.º Valle
 Ricog. ni parziali 1933-XI
 Cap.º Palazzolo

Segni Convenzionali (Norme 1935)

- Stazione Galleria Formata Ferrovia ad un binario
- Cavalcaria Sottopassaggio id. a due binari
- Passaggio a livello id. a scartamento ridotto. Tranvai a vapore od elettrico in sede stradale
- Teleferica stabile per passeggeri o materiali
- Strade ordinarie, a fondo artificiale, con manutenzione regolare:
- Pendose K. 2 con muri Stradone, larghe oltre 8 m. (1° cl. 2°)
- dal 7 al 12% sup. al 12% id. Strada a doppio o transito, (2° cl. 3°)
- Gallerie Stradone in m. id. Strada a semplice transito, (3° cl. 4°)
- Alargamenti o strutture in m. id. Strada a semplice transito, (3° cl. 4°)
- Autostrada
- Strada rotabile in costruzione

- a trazione elettrica
- in costruz.º
- Strade a fondo naturale, senza manutenzione regolare, non sempre praticabili:
- con muri Carreggiabile (4° cl. 5°)
- id. Carrettabile (5° cl. 6°)
- id. Campestre (6° cl. 7°)
- Trattura, pista o traccia
- Mulattiera
- Rasso, colle, valico
- facile Sentiero, per soli pedoni
- difficile
- Ponti per ferrovie
- per strade ord.º
- per autostrade
- Limiti di: Stato provincia comune bosco coltura

- Acquedotti:
- Canali larghi almeno 3 m. meno di 3 m.
- Conduttura importante di energia elettrica
- Canaletto d'irrigazione mont. importante
- Punti di spezzatura grafica



4° 15'

4° 14'

12°

(Serole)

4° 10'

4° 09'

4° 08'

R. di Cagna

Loislu

Sanvarezzo

Brovada

la Villa

R. Roncazzu

Supervia

Dego

IV

Scaletta Uzzone

Valle

Scoppada

Blandi

Villa del Piano

Costalupara

4° 15'

4° 14'

12°

(Serole)

4° 10'

4° 09'

4° 08'

R. di Cagna

Loislu

Sanvarezzo

Brovada

la Villa

R. Roncazzu

Supervia

Dego

IV

Scaletta Uzzone

Valle

Scoppada

Blandi

Villa del Piano

Costalupara