




COMUNE DI **OXIGLIA**

4° 15' di  
curve e  
eogr

tutte in verde

Vincolo di terreni per scopi idro-geologici, imposto a norma dell'art. 1 della Legge 1923, N. 3267.

**LEGGENDA**

-  Confine di COMPLESSO VINCOLATO.
-  Linea di divisione fra le ZONE VINCOLATE.
-  SOTTOZONA di terreni esclusi dal vincolo.

Rilievo

