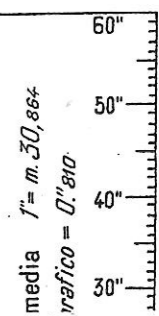





Scala grafica
dei
minuti secondi



COMUNE DI PIANA CRIXIA

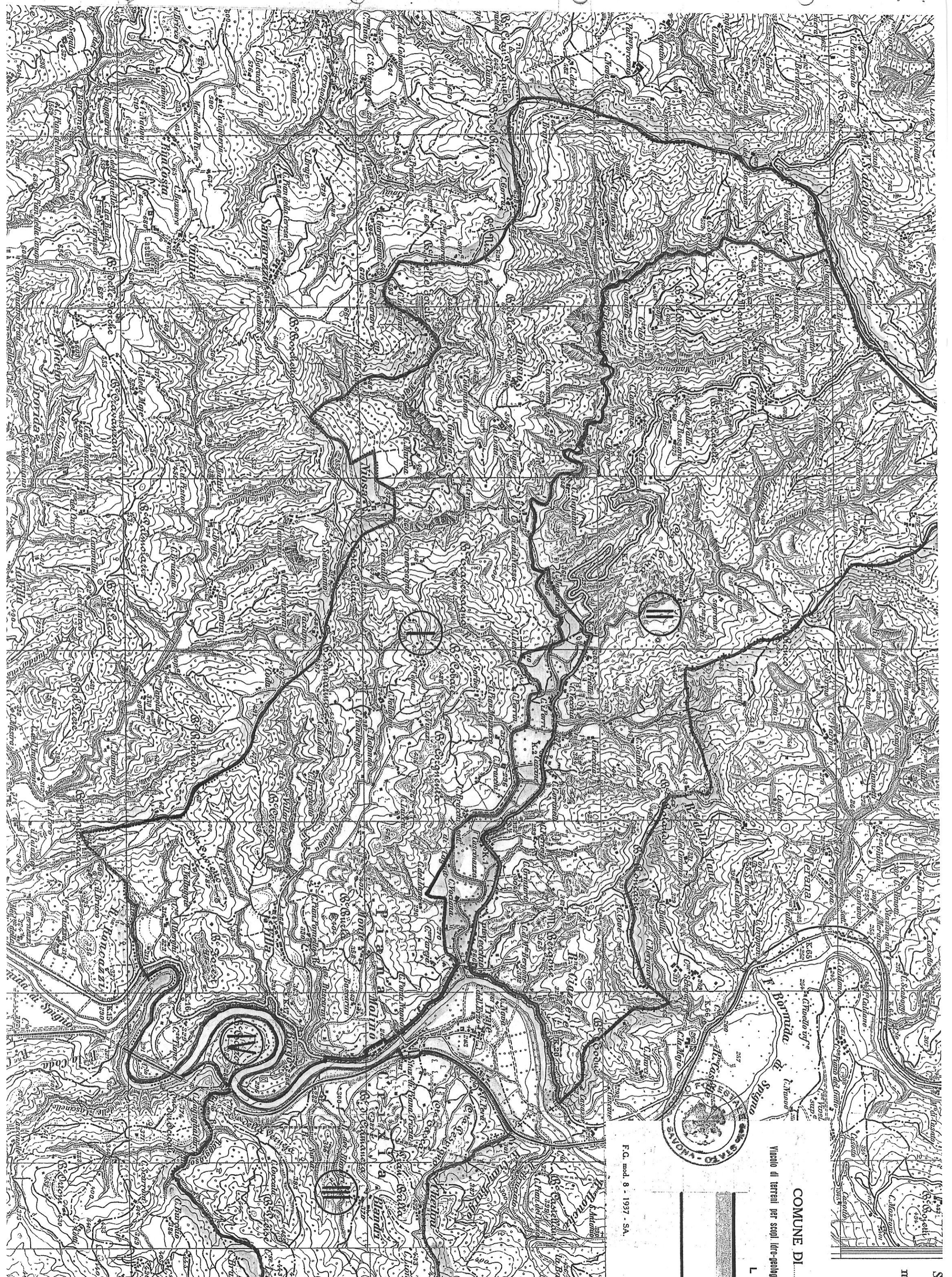
Vincolo di terreni per scopi idro-geologici, imposto a norma dell'art. 1 della Legge 1923, N. 3267.

LEGGENDA

-  Confine di COMPLESSO VINCOLATO.
-  Linea di divisione fra le ZONE VINCOLATE.
-  SOTTOZONA di terreni esclusi dal vincolo.

F.G. mod. 8 - 1937 - SA.





COMUNE DI

Vincolo di terreni per scopi idro-geologici

F.G. mod. 8. 1937 - SA.

