

ONA I.

DENOMINAZIONE VALLE STURA

### DESCRIZIONE DEI CONFINI

NORD Il confine territoriale del comune di Campo Ligure con quello di Rossiglione dal Km. 23 della strada Voltri - Ovada sino al punto che delimita lo spartiacque fra il bacino dello Stura e quello del Rio Angassino, passando per le quote 525 (Bric Mondo); 708 (Bricco Valcalda) e 640.

EST Il crinale spartiacque fra l'Angassino e lo Stura partendo dal limite territoriale del comune di Campo Ligure sino a raggiungere l'abitato di Campo Ligure all'altezza del confine della II° sottozona di svincolo. E poi dal confine della predetta zona il crinale spartiacque fra lo Stura ed il Ponzema fino al confine territoriale del comune di Campo Ligure con quello di Masone e Bricco Caban.

SUD Da Bricco Caban a Colle Cima di Masca (quota 821) seguendo il confine territoriale del comune di Campo Ligure con quello di Masone.

OVEST Da Colle Cima di Masca (quota 821) fino a raggiungere, seguendo sempre la linea del limite territoriale del comune di Campo Ligure, il punto di partenza al Km. 23 della strada Provinciale Voltri - Ovada e passando per le quote 905 ; 821 ; 890 (Pavaglione) ; 690 .

ZONA II

DENOMINAZIONE VAL PONZEMA -

### DESCRIZIONE DEI CONFINI

NORD - Il crinale spartiacque fra il bacino del Ponzema e quello del rio Angassi no partendo dall'abitato di Campo Ligure sino a raggiungere il limite territoriale del comune predetto sul confine con la provincia di Alessandria .Da qui , lungo detto sino a quota 937 . =

EST - La linea di confine tra la provincia di Genova e quella di Alessandria fino all'incontro con la linea di confine del territorio del comune di Campo Ligure con quello di ~~Masone~~ . =

SUD - Dal predetto punto e, sempre seguendo il confine territoriale del comune, sino a Bric Caban. =

OVEST - Da Bric Caban, lungo lo spartiacque Ponzema-Stura, sino al limite della sottozona di svincolo; indi il predetto limite sino a raggiungere il punto di partenza della poligonale nei pressi dell'abitato di Campo Ligure. =

SOTTOZONA U.N.I.C.A. di terreni esenti da vincolo.

DENOMINAZIONE ABITATO DI CAMPO LIGURE

Descrizione sommaria dei terreni della Sottozona	Numeri particellari della mappa catastale relativi ai terreni compresi nella sottozona o descrizione dei confini della stessa
	<p>e, montando la testata della galleria ferroviaria, del Turchino, raggiunge il casello ferroviario n° 29. Prosegue dietro il muro di cinta della villa di Olivieri Amalia, costeggia il sentiero che porta alla casa Carpeneto Superiore, raggiunge il picco del M. Carpeneta, rasenta il coltivato del podere Carpeneta, supera il canale di alimentazione del cotonificio val Bormida, attraversa la strada provinciale a sud del preletto cotonificio e raggiunge lo Stura sulla sponda sinistra. =</p> <p><u>OVEST</u> - Da qui il confine sale verso nord costeggiando lo Stura, dopo risale a sinistra, raggiunge rio Campasso, prende il sentiero dietro il casello ferroviario, raggiunge il sottopassaggio del Campasso; prosegue sulla sinistra lungo la linea ferroviaria sino all'imbocco sud della galleria ferroviaria detta del Rossi. Da qui sale a sinistra e, costeggiando il terreno coltivato di proprietà del Sig. Piana Pietrofu Antonio, passa dietro la villa Belvedere per ridiscendere allo spigolo N.O. dell'imbocco della galleria ferroviaria "Del BSSI". Da qui, sempre seguendo la linea ferroviaria, il confine Ovest della sottozona di svincolo raggiunge il casello ferroviario N°59 e, scendendo nello Stura si ricongiunge sul ponte "Del Caporale" al punto di partenza della poligonale. =</p>



PER COPIA CONFORME  
IL CAPO DELL'ISPettorato RIPARTIMENTALE  
(Borri di Causale)

*[Handwritten signature]*

ZONA III

DENOMINAZIONE VALLE ANGASSINO

---

**DESCRIZIONE DEI CONFINI**

NORD - Il limite territoriale del Comune di Campo Ligure con quello di **Bossiglione** dal punto spartiacque Angassino Stura al punto spartiacque Angassino-Ponzema, passando per le quote: 821, 875, 948 (Monte Praeaban). =

EST - Il crinale spartiacque Angassino - Ponzema, dal confine territoriale con la provincia di Alessandria a M. Oliveto e passando per le quote: 800, 751, 744. =

SUD - Ancora il canale spartiacque Angassino - Ponzema da M. Oliveto a Campo Ligure e passando per le quote: 666, 461. =

OVEST - Dal confine della sottozona di svincolo nei pressi dell'abitato di Campo Ligure al limite territoriale del comune lungo la linea spartiacque Angassino-Stura. =

SOTTOZONA U. N. I. C. A. di terreni esenti da vincolo.

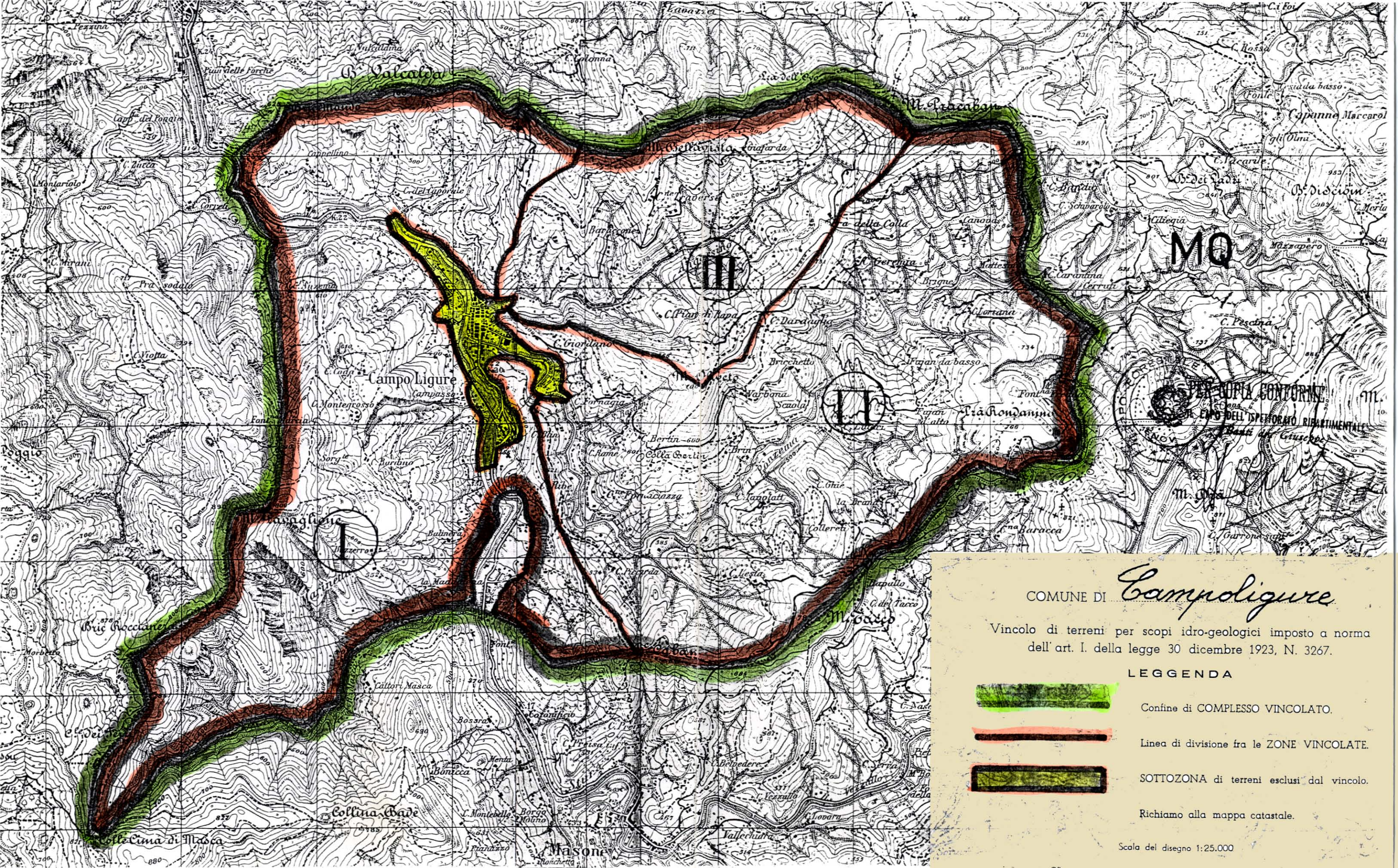
DENOMINAZIONE ABITATO DI CAMPO LIGURE

Descrizione sommaria dei terreni della Sottozona	Numeri particellari della mappa catastale relativi ai terreni compresi nella sottozona o descrizione dei confini della stessa
	<p>e, montando la testata della galleria ferroviaria, del Turchino, raggiunge il casello ferroviario n° 29. Prosegue dietro il muro di cinta della villa di Olivieri Amalia, costeggia il sentiero che porta alla casa Carpeneto Superiore, raggiunge il picco del M. Carpeneta, rasenta il coltivato del podere Carpeneta, supera il canale di alimentazione del cotonificio val Bormida, attraversa la strada provinciale a sud del predetto cotonificio e raggiunge lo Stura sulla sponda sinistra. =</p> <p><u>OVEST.</u> - Da qui il confine sale verso nord costeggiando lo Stura, dopo risale a sinistra, raggiunge rio Campasso, prende il sentiero dietro il casello ferroviario, raggiunge il sottopassaggio del Campasso; prosegue sulla sinistra lungo la linea ferroviaria sino all'imbocco sud della galleria ferroviaria detta del Rossi. Da qui sale a sinistra e, costeggiando il terreno coltivato di proprietà del Sig. Piana Pietro fu Antonio, passa dietro la villa Belvedere per ridiscendere allo spigolo N.O. dell'imbocco della galleria ferroviaria "Del BSSI". Da qui, sempre seguendo la linea ferroviaria, il confine Ovest della sottozona di svincolo raggiunge il casello ferroviario N° 59 e, scendendo nello Stura si ricongiunge sul ponte "Del Caporale" al punto di partenza della poligonale. =</p>



PER COPIA CONFORME  
IL CAPO DELL'ISPettorato RIPARTIMENTALE  
(Bartolomeo Ciusi)









COMUNE DI *Campoligure*

Vincolo di terreni per scopi idro-geologici imposto a norma dell'art. I. della legge 30 dicembre 1923, N. 3267.

LEGGENDA

-  Confine di COMPLESSO VINCOLATO.
-  Linea di divisione fra le ZONE VINCOLATE.
-  SOTTOZONA di terreni esclusi dal vincolo.
-  Richiamo alla mappa catastale.

Scala del disegno 1:25.000