

ZONA I°

DENOMINAZIONE VARNI 6- ALPE - BOSCO - BORGO .#

### DESCRIZIONE DEI CONFINI

NORD = La linea di confine interprovinciale Genova - Piacenza dal limite interprovinciale Genova - Alessandria - Piacenza (M.Carmo) sino a che la stessa non incontra la strada mulattiera Gorreto - Barchi .#

EST = La strada mulattiera Barchi - Gorreto dal punto in cui attraversa la linea di confine interprovinciale Genova Piacenza sino a che la stessa non incontra il torrente che scende ad OVEST dell'abitato di Gorreto, indi il corso del torrente ora detto sino alla sua confluenza nel fiume Trebbia, poscia il corso del fiume Trebbia o meglio la linea di confine intercomunale Gorreto - Rovegno sino a che la stessa volgendo verso OVEST abbandona il corso del fiume Trebbia .#

SUD = La linea di confine intercomunale Rovegno Gorreto sino al limite intercomunale Gorreto - Fascia - Rovegno indi la linea di confine intercomunale Gorreto Fascia sino a che la stessa non incontra la linea di confine interprovinciale Genova - Alessandria .#

OVEST = La linea di confine interprovinciale Genova - Alessandria dal limite intercomunale Gorreto - Fascia - Carrega Lig. sino a che la stessa non raggiunge il limite interprovinciale Genova - Alessandria - Piacenza ( M.Carmo ) ove si chiude la zona .#

SOTTOZONA 1<sup>a</sup> di terreni esenti da vincolo.

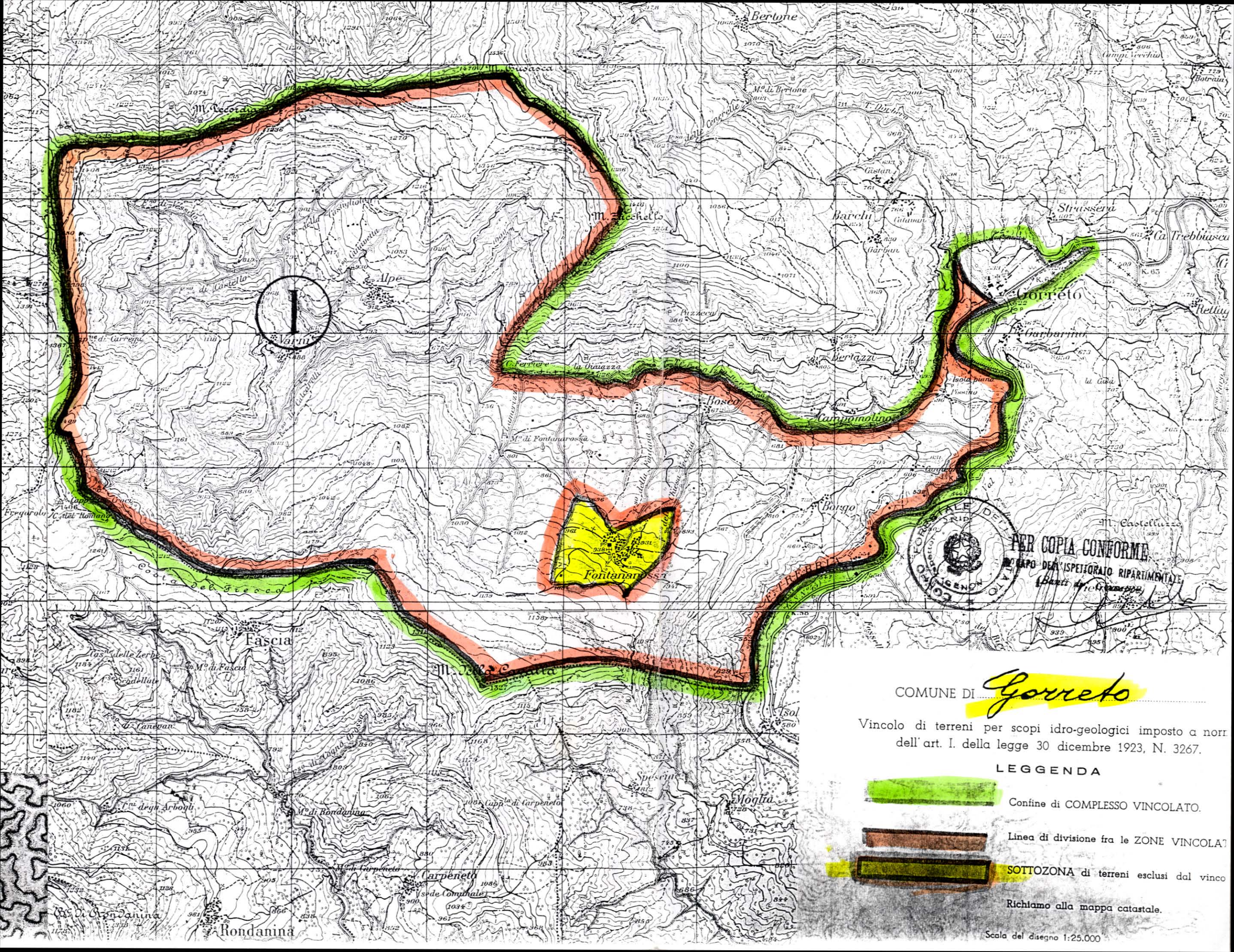
DENOMINAZIONE FONTANAROSSA

Descrizione sommaria dei terreni della Sottozona	Numeri particellari della mappa catastale relativi ai terreni compresi nella sottozona o descrizione dei confini della stessa
Case di abitazione, terreni a coltura agraria, seminativo, arborato, prato, pascoli nudi o arborati.	<p>OVEST = Il corso del rio che ha le sue origini nei pressi di quota di 1084 sino a che lo stesso non è attraversata dalla strada mulattiera Alpe - Fontanarossa . =</p> <p>NORD = La strada mulattiera Alpe - Fontanarossa dal rio suddetto sino a che la stessa raggiunge la estremità del'abitato di Fontanarossa volgendo verso Nord-Este raggiunge la strada mulattiera Fontanarossa - Bosco nel punto in cui quest'ultima lambisce il fosso della Chiesa Vecchia . =</p> <p>EST = Il fosso della Chiesa Vecchia dal punto in cui è lambito dalla strada mulattiera Fontanarossa - Bosco sino a che lo stesso non raggiunge la strada mulattiera quota 947 Fontanarossa . =</p> <p>SUD = Il sentiero che dal punto ora detto parte in direzione sud, sino a che lo stesso non raggiunge la strada mulattiera Spescia - Fontanarossa indi quest'ultima sino a che la stessa non raggiunge quota 1084 ove si chiude la sottozona . =</p>



PER COPIA CONFORME




IL CAPO DELL'ISPEZZIONE RIPARTIMENTALE  
(Banti dr. Giuseppe)



COMUNE DI **Gorreto**

Vincolo di terreni per scopi idro-geologici imposto a norma dell'art. I. della legge 30 dicembre 1923, N. 3267.

**LEGGENDA**

-  Confine di COMPLESSO VINCOLATO.
-  Linea di divisione fra le ZONE VINCOLATE.
-  SOTTOZONA di terreni esclusi dal vincolo.

Richiamo alla mappa catastale.

Scala del disegno 1:25.000