

ZONA I. Mignanego - Paveto - Croce di Garzo - Migliarini - Passo dei Giovi - Montanari - Fumeri.=
DENOMINAZIONE

DESCRIZIONE DEI CONFINI

NORD : La linea di confine interprovinciale Genova - Alessandria dal punto in cui incontra il limite intercomunale Fracconalto - Mignanego sino a che la stessa si stacca dal territorio del Comune di Mignanego, indi il limite intercomunale Busalla - Mignanego sino alla strada Statale dei Giovi.=

EST : La linea di confine intercomunale Busalla - Mignanego dal punto in cui attraversa la strada Statale dei Giovi sino al limite intercomunale Busalla - Mignanego - Savignone, quindi il limite intercomunale Mignanego - Serra Riccò - Savignone.=

SUD : Il limite intercomunale Mignanego - Serra Riccò dal punto di incontro delle linee di confine dei comuni di Serra Riccò - Savignone - Mignanego sino all'incontro della linea di confine Mignanego - Campomorone - Serra Riccò.=

OVEST: Il limite intercomunale Campomorone - Mignanego dal punto di incontro delle linee di confine dei Comuni di Mignanego - Campomorone - Serra Riccò sino a che la stessa non incontra la linea di confine interprovinciale Genova - Alessandria nei pressi di passo della Bocchetta, ove si chiude la zona.=

ATTENZIONE:
mappe in parte superate
dal Piano di Bacino
"Polcevera"

SOTTOZONA I di terreni esenti da vincolo.

DE DENOMINAZIONE GIOVI

Descrizione sommaria dei terreni della Sottozona

Numeri particellari della mappa catastale relativi ai terreni compresi nella sottozona o descrizione dei confini della stessa


fabbricati, coltivati, prati e pascoli nudi ed arborati

NORD : La strada mulattiera che dalla frazione Migliarina partendo dalla strada statale dei Giovi raggiunge Passo dei Giovi e la strada statale ora detta.

EST : La strada statale dei Giovi ~~dal punto in cui~~ è raggiunta dalla mulattiera Migliarina Passo dei Giovi fino a ~~che~~ la stessa non incontra la strada statale dei Giovi nei pressi della località omonima. Indi la strada statale dei Giovi sino quota 350.

SUD : La strada statale dei Giovi sino a che non attraversa il Rio che ha le sue origini nei pressi di quota 387 (Regione Migliarina).

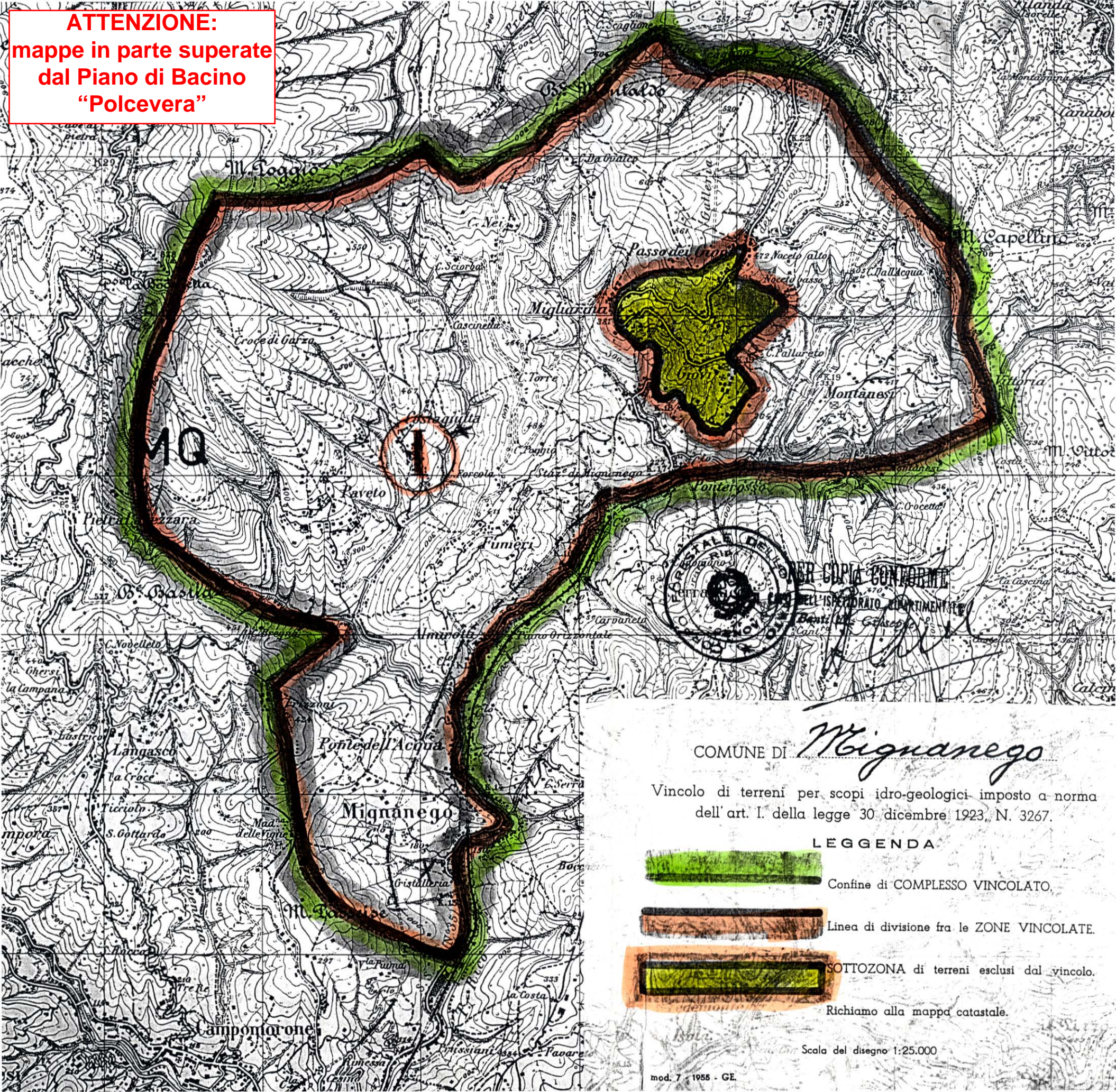
OVEST : Il Rio ora detto sino alle sue origini nei pressi della strada statale dei Giovi, indi la strada statale ora detta sino all'incontro della mulattiera Migliarina - Passo dei Giovi ove si chiude la zona.



PER COPIA CONFORME
IL CAPO DELL'ISPettorato RIPARTIMENTALE
(Banti dr. Giuseppe)

[Handwritten signature]

ATTENZIONE:
mappe in parte superate
dal Piano di Bacino
"Polcevera"






CRISTALLI DELI
NELLE COPIE CONFORMI
DELL'ISPEDIRATO DEPARTAMENTALE
BANTI
CANTON

COMUNE DI *Mignanego*

Vincolo di terreni per scopi idro-geologici imposto a norma dell' art. I. della legge 30 dicembre 1923, N. 3267.

LEGGENDA

-  Confine di COMPLESSO VINCOLATO.
-  Linea di divisione fra le ZONE VINCOLATE.
-  SOTTOZONA di terreni esclusi dal vincolo.
Richiamo alla mappa catastale.

Scala del disegno 1:25.000