

ZONA I.

DENOMINAZIONE M. Bonetto - M. Carossino - C. le Monaca - M. Cornua - M. Bano -
M. Caricato - M. Acuto.

DESCRIZIONE DEI CONFINI

- D : La strada mulattiera Isola-Pratogrande dal punto in cui attraversa la linea di confine intercomunale Montoggio-Casella sino alla frazione Pratogrande. La strada carrareccia Pratogrande - quota 422 sino al sentiero che partendo dalla carrareccia porta alla soprapstante strada vicinale Pratogrande-Pratolungo sino alla frazione Pratolungo, quindi la strada mulattiera Pratolungo quota 441 - Colletta quota 622 - quota 551 sino all'incontro del corso del Rio Carpi. Il Rio Carpi sino alla strada vicinale che proveniente dalla frazione Carpi, dopo avere attraversato il Rio Carpi, si allaccia alla mulattiera frazione Molino-M. Bano. Indi per circa m. 100 la mulattiera ora detta e poi la strada campestre che, partendo dalla sua destra, volgendo verso est con andamento quasi pianeggiante, raggiunge il Rio che discende a quota 595. Il Rio ora detto sino alla sua confluenza nel Torrente Scrivia. Infine il corso del Torrente Scrivia sino alla linea di confine intercomunale Torrighia-Montoggio.
- : La linea di confine intercomunale Montoggio-Torrighia sino al limite di confine intercomunale Montoggio-Torrighia-Davagna, quindi la linea di confine intercomunale Montoggio-Davagna sino a M. Candelozze.
- : La linea di confine intercomunale Davagna-Montoggio da M. Candelozze sino al limite intercomunale Davagna-Montoggio-Genova. Poi la linea di confine intercomunale Genova-Montoggio sino all'incontro della strada rotabile Genova-Creto-Montoggio.
- I : La linea di confine intercomunale Genova-Montoggio dal punto in cui è attraversata dalla strada rotabile Genova-Creto-Montoggio sino al limite intercomunale Genova-S. Olcese-Montoggio. La linea di confine intercomunale S. Olcese-Montoggio dal limite intercomunale ora detto al limite intercomunale Serra Riccò-S. Olcese-Montoggio. La linea di confine intercomunale Serra Riccò-Montoggio sino al limite intercomunale Serra Riccò-Casella-Montoggio. Infine la linea di confine intercomunale Casella-Montoggio sino a che la stessa non è attraversata dalla strada mulattiera Isola-Pratogrande ove si chiude la zona.

AZIONE Granara - Serrata - M. Banca - M. Bradiga - C. se Vecchie - M. Moro -
M. LUvega.

DESCRIZIONE DEI CONFINI

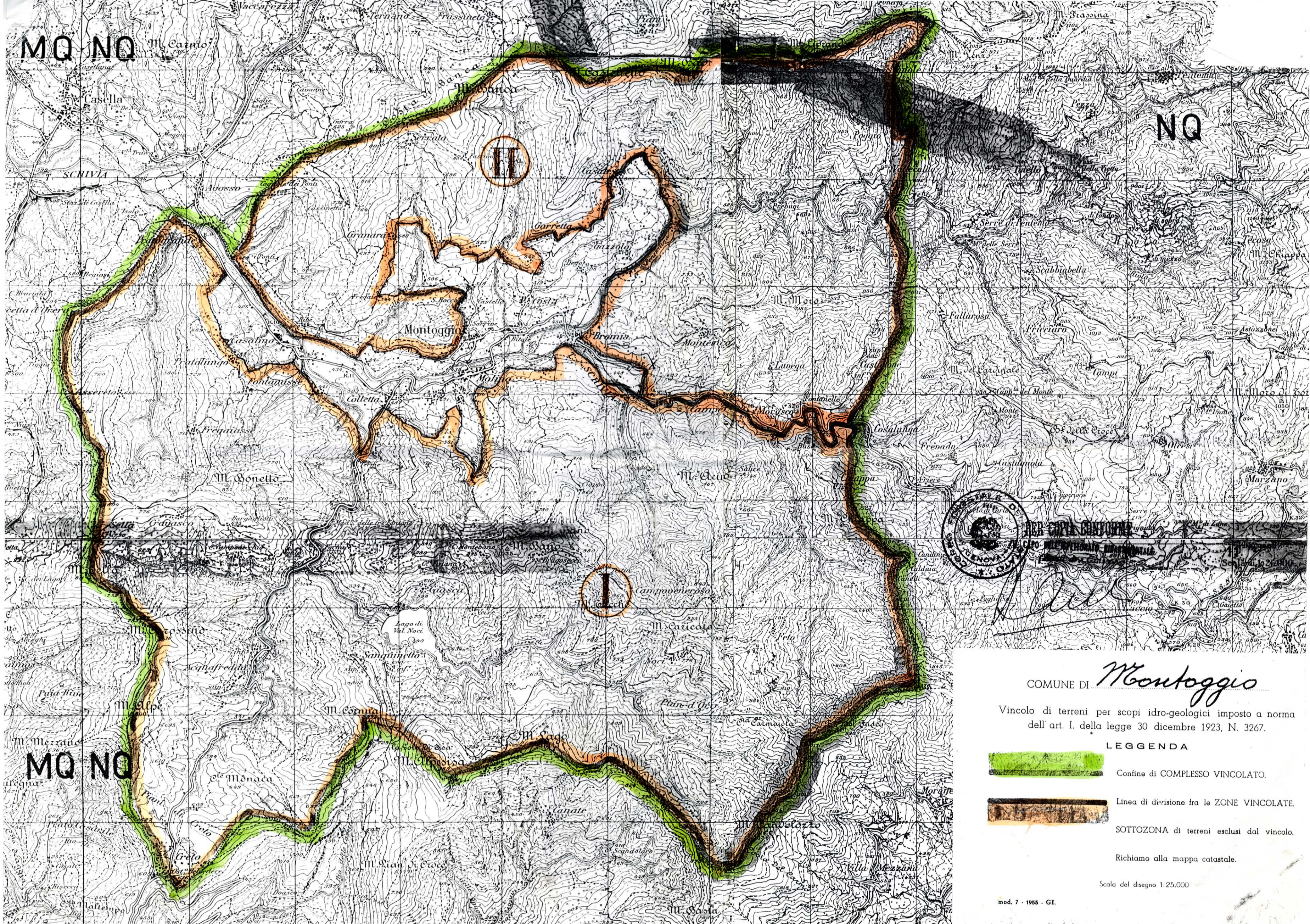
- D** : Il corso del Torrente Scrivia dal punto in cui attraversa la linea di confine intercomunale Casella-Montoggio sino alla confluenza del Rio della Lena. Il corso del Rio della Lena sino all'incontro della strada vicinale che partendo sulla sinistra del Rio della Lena con direzione est, porta alla frazione S. Rocco. La strada vicinale ora detta sino alla frazione S. Rocco, poi alla strada campestre che partendosi da S. Rocco con direzione ovest, raggiunge, dopo aver attraversato il Rio della Lena in località Fregate, la mulattiera per la frazione Granara. Quindi la strada mulattiera Fregate-Granara quota 576 - bivio S. Rocco-M. Banca sino alla strada campestre circa mI 100 dal bivio ora detto, che con direzione nord-est raggiunge il Rio delle Cogne, porta alla frazione Costa. La strada campestre ora detta sino a che non raggiunge lo spartiacque della quota 542. Il crinale di quota 542 sino alla strada campestre che partendo dalla strada mulattiera frazione Costa-Casale con direzione nord, si allaccia alla strada mulattiera frazione Gorretta. La strada mulattiera Gorretta-Casale-Rio Pentamina-Bromia sino a che la stessa non incontra la strada rotabile Busalla-Montoggio-Passo della Scoffera. Poesia la strada rotabile Montoggio-Passo della Scoffera sino a che la stessa non è lambitadal corso del Torrente Scrivia. Infine il corso del Torrente Scrivia sino a che non attraversa la linea di confine intercomunale Torrighia-Montoggio.
- I** : La linea di confine intercomunale Torrighia-Montoggio, dal punto in cui la stessa è attraversata dal corso del Torrente Scrivia sino al limite intercomunale Torrighia-Montoggio-Valbrevenna.
- RD** : La linea di confine intercomunale Montoggio-Valbrevenna dal limite intercomunale Torrighia-Valbrevenna-Montoggio sino a M. Banca.
- EST** : La linea di confine intercomunale di Valbrevenna-Montoggio da M. Banca sino al limite intercomunale Casella-Montoggio-Valbrevenna. Infine la linea di confine intercomunale Casella-Montoggio sino a che la stessa non incontra il corso del Torrente Scrivia ove si chiude la



PER COPIA CONFORME

CAPO DELL'ISPETTORATO RIPARTIMENTALE





(E. dr. Giuseppe)



COMUNE DI *Montoggio*

Vincolo di terreni per scopi idro-geologici imposto a norma dell'art. I. della legge 30 dicembre 1923, N. 3267.

LEGGENDA

-  Confine di COMPLESSO VINCOLATO.
-  Linea di divisione fra le ZONE VINCOLATE.
-  SOTTOZONA di terreni esclusi dal vincolo.
-  Richiamo alla mappa catastale.

Scala del disegno 1:25.000