

ALLEGATO 1°

DESCRIZIONE DEI CONFINI

**ATTENZIONE:
mappe interamente superate
dai Piani di Bacino
“Polcevera” e “Bisagno”**

Publicato dal 25.7.52 al 23.10.52. =

S. Olcese , li 23. Ottobre 1952. =

IL SINDACO
(P.to illeggibile)

Publicato dal 13.1.1953 al 27.1.1953. =

S. Olcese , li 28.1.1953 . =

IL SINDACO
(P.to illeggibile)

ZONA I.

DENOMINAZIONE Bricco Pigno - Bricco Carreo - R. Cassinazza - Ronco - Molinetta. =

DESCRIZIONE DEI CONFINI

NORD - La linea di confine intercomunale Serra Ricco - S. Olcese dal punto in cui è attraversata dalla strada ferrata Genova-Casellasio a che la stessa non è attraversata dalla strada boschereccia Pian di Carreo - Podemonte. =

OVEST - La linea di confine intercomunale Serra Ricco - S. Olcese dal punto in cui è attraversata dalla strada boschereccia Pian di Carreo - Podemonte, sino a che la stessa non è attraversata dalla strada vicinale C. Pei - C. Ligia. =

SUD - La linea vicinale ora detta dal punto in cui attraversa la linea di confine intercomunale S. Olcese - Serra Ricco sino a che la stessa, dopo avere toccato C. Levriero - Casa Rossa passando a nord di Comagò, raggiunge C. Diavolo. Indi il rio che avendo da C. Diavolo sino alla sua confluenza nel rio Comagò. Il corso del rio Comagò sino a che lo stesso non è attraversato dalla strada vicinale frazione Giatta - Comagò. La strada vicinale ora detta sino a che, dopo aver toccato C. Caneva e attraversato il rio Ciazzi, volgendo verso est salendo la Costa dei Ciazzi non raggiunge la ferrovia Genova - Casella. La ferrovia ora detta sino alla strada vicinale che partendo nei pressi della località Fermata porta a quota 547. =

EST - La linea ferroviaria Genova - Casella sopratetta sino a che la stessa non attraversa la linea di confine intercomunale Serra Ricco - S. Olcese ove si chiude la zona. =

ZONA II

DENOMINAZIONE Busalletta - M. della - Costa di Prelo - li. Carosino - M. Alpe -
M. Mezzano - Costa della Riva - M. Tusceo.==

DESCRIZIONE DEI CONFINI

NORD = La linea di confine intercomunale Serra Riccò - S. Olcese dal limite intercomunale Serra Riccò - S. Olcese - Montoggio sino a che la stessa non è attraversata dalla linea ferroviaria Genova - Casella.=

OVEST - La linea ferroviaria Genova - Casella dal punto in cui attraversa la linea di confine intercomunale Serra Riccò - S. Olcese sino alla strada vicinale che partendo dalla località Fermata volgendo verso est raggiunge quota 547. La strada ora dettasi a che, dopo aver toccato q. 547, volgendosi verso sud e toccando C. del Zagari L. Abioghi - Sotto Riva, raggiunge a sud della località dei Cocchi la ferrovia Genova - Casella. ~~È~~ ~~Adi~~ la linea ferroviaria Genova - Casella sino a che la stessa non incontra la mulattiera per Pino Soprano. Infine quest'ultima sino a che non attraversa la linea di confine intercomunale Genova - S. Olcese.=

SUD - La linea di confine intercomunale S. Olcese - Genova dal punto in cui è attraversata dalla strada mulattiera per Pino Soprano sino a M. Alpe punto di incontro del limite intercomunale Montoggio - Genova - S. Olcese.==

EST - La linea di confine Montoggio - S. Olcese da M. Alpe sino al limite intercomunale Montoggio - S. Olcese da M. Alpe sino al limite intercomunale Montoggio - S. Olcese - Serra Riccò ove si chiude la zona.==

ZONA III

DENOMINAZIONE M. Corona - S. Lorenzo - M. Trenzasco - M. Pinasco. =


DESCRIZIONE DEI CONFINI

NORD - Il corso del rio Bardarella dalla confluenza del rio Ciazzi sino a che lo stesso non raggiunge la linea di confine intercomunale Genova - S. Olcese. =

OVEST - La linea di confine intercomunale Genova - S. Olcese dal punto in cui lascia il rio Sardorello volgendo verso sud-est raggiunge la strada mulattiera M. Cappuccio - Costa Cornara - Casa Campi. =

SUD - La linea di confine intercomunale Genova - S. Olcese dalla strada mulattiera M. Cappuccio - Costa Cornara - Casa Campi sino a M. Pinasco. =

EST - La linea di confine intercomunale Genova - S. Olcese da M. Pinasco sino a che non è attraversata dalla strada mulattiera M. Pino Soprano. La strada mulattiera Pino Soprano sino a che la stessa non incontra la ferrovia Genova - Casella. La ferrovia Genova Casella dalla mulattiera ora detta sino alla strada mulattiera Trenzasco - S. Lorenzo. La strada mulattiera ora detta sino a che la stessa non attraversa il rio Chianetta. = Il rio Chianetta sino alla confluenza nel rio di Busso. Il rio di Busso sino alla strada vicinale Coega - Mulattiera S. Bernardo - M. Corona - Arvigo. La strada mulattiera S. Bernardo - M. Corona - Arvigo sino all'incontro sulla destra della strada vicinale che passando per Cost. Serretti raggiunge il torrente Bardarella ove si chiude la zona. =



PER COPIA CONFORME

N. CAPO DELL'ISPettorato RIPARTIMENTALE

(Banti dr. Giuseppe)

A handwritten signature in black ink, appearing to read "Banti dr. Giuseppe", written over the typed name.

ALLEGATO 2°

PLANIMETRIA

al 25000 delle zone da vincolarsi

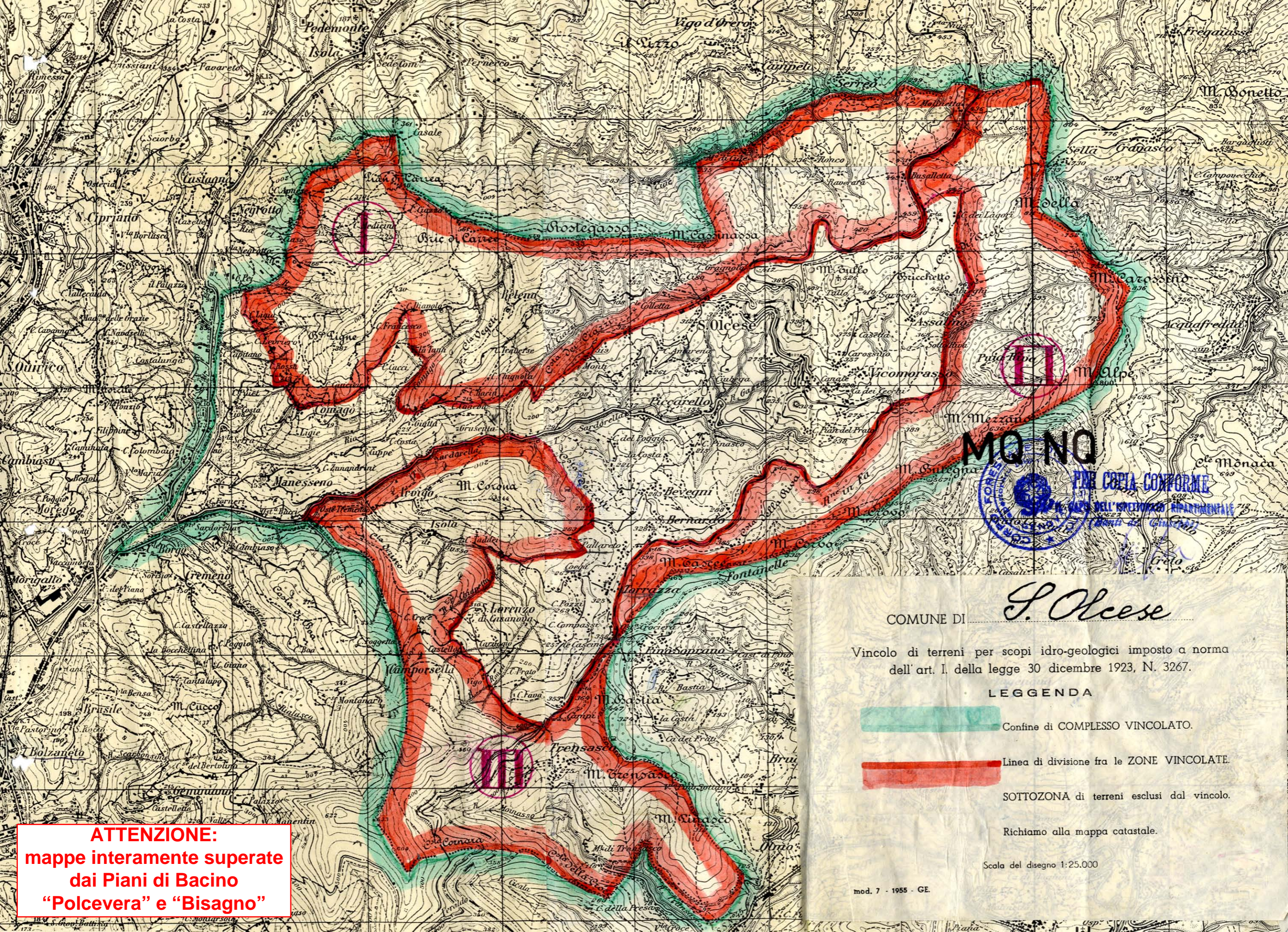
Publicato dal 25.7.52 al 22.10.52.=
S.Olcese , li 23 Ottobre 1952.=

IL SINDACO
(P.to illeggibile)

=====

Publicato dal 13.1.53 al 27.1.1953.=
S.Olcese , li 28/1/1953.=

IL SINDACO
(P.to illeggibile)





MO NO
 PIRE COPIA CONFORME
 DIREZIONE REGIONALE DEL TERRITORIO E DEL PAESAGGIO
 REGIONE EMILIA-ROMAGNA
 Ufficio Provinciale di Imola

COMUNE DI Polcese

Vincolo di terreni per scopi idro-geologici imposto a norma dell' art. I. della legge 30 dicembre 1923, N. 3267.

LEGGENDA

-  Confine di COMPLESSO VINCOLATO.
-  Linea di divisione fra le ZONE VINCOLATE.
- SOTTOZONA di terreni esclusi dal vincolo.

Richiamo alla mappa catastale.

Scala del disegno 1:25.000

mod. 7 - 1955 - GE.

ATTENZIONE:
 mappe interamente superate
 dai Piani di Bacino
 "Polcevera" e "Bisagno"