

ALLEGATO 1°

DESCRIZIONE DEI CONFINI

COMUNE DI VOBBLIA.=

Pubblicato per novanta giorni consecutivi all'albo pretorio di questo comune : dal 8.6.1951 al 6.9.1951 , senza seguito d'opposizioni o reclami.=
Vobbia , li 7.9.1951.=

IL SINDACO
(P.to illegibile)

COMUNE DI VOBBLIA.=

Pubblicato per quindici giorni consecutivi all'albo pretorio di questo comune : dal 24.11.1951 al 9.11.1951 , senza seguito d'opposizioni o reclami.=
Vobbia , li 9 dicembre 1951.=

IL SINDACO
(P.to illegibile)

ZONA I.

DENOMINAZIONE Monte Cravi - Costa delle Scabbie + Casareggio - Caprieto.=

DESCRIZIONE DEI CONFINI

SUD - La linea di confine intercomunale Vobbia - Crocefieschi dal Km.9 della strada rotabile Isola del Cantone a Vobbia sino a che la linea limite intercomunale Vobbia - Crocefieschi, volgendo in direzione Ovest, si stacca dal corso del Torrente Vobbia. Il corso del torrente Vobbia sino alla confluenza del rio delle Creuse. Il rio delle Creuse sino alla strada boschereggia che, passando sulle pendici Sud del B; c di Cappella raggiunge la strada mulattiera La Torre - Molino Salata di Mongiardino. La strada boschereggia ora detta sino al bivio strada mulattiera La Torre - Molino Salata di Mongiardino - Frazione la Selva. Poesia la strada mulattiera Molino di Salata - Frazione la Selva sino al bivio Frazione Inseroni - Frazione la Selva. Infine dal bivio ora detto la strada mulattiera per Salata di Mongiardino sino al limite interprovinciale Genova - Alessandria.=

EST - La linea interprovinciale Genova - Alessandria dal punto in cui è attraversata dalla strada mulattiera Vobbia - Salata di Mongiardino sino al Bricco delle Camere.=

NORD - La linea di confine intercomunale Vobbia - Isola del Cantone del Bricco delle Camere sino al limite intercomunale Vobbia - Isola del Cantone + Busalla.=

OVEST - La linea di confine intercomunale Vobbia - Busalla dal limite intercomunale Vobbia - Isola del Cantone - Busalla sino all'incontro del limite di confine intercomunale Vobbia - Busalla - Crocefieschi. Poesia la linea di confine intercomunale Vobbia - Busalla - Crocefieschi, che segue il corso del torrente Vobbia sino all'altezza del Km.9 della strada rotabile Isola del Cantone - Vobbia ove si chiude la zona.=

ZONA II

DENOMINAZIONE Costa Clavarezza - Alpe - Costa dell'Alpe - La Costa - I Piani -
Arezzo - Costa dell'Arta.=

DESCRIZIONE DEI CONFINI

SUD - La linea di confine dal limite intercomunale Vobbia - Crocefieschi - Valbrevenna sino a Monte Buio dal punto d'incontro della linea di confine interprovinciale Genova - Alessandria.=

EST, - La linea di confine interprovinciale Genova - Alessandria da Monte Buio a Cima dell'Arta.=

NORD - La linea di confine interprovinciale Genova - Alessandria da Monte Buio sino a ove la stessa non è attraversata dalla strada mulattiera Vobbia - Salata di Mongiardino. Poscia la strada mulattiera ora detta dal limite interprovinciale Genova - Alessandria sino al bivio strada mulattiera Molino di Salata - Frazione Inserumi - Frazione la Selva, infine dal bivio Frazione Inserumi - Frazione la Selva strada mulattiera Frazione la Selva sino alla Frazione Noceto . =

OVEST - La strada mulattiera che partendo da Frazione Noceto conduce in località Fossato, sino a che la stessa non incontra il corso del rio che ha le sue origini nei pressi delle Cascine di Casareggio il corso del rio ora detto sino alla sua confluenza nel Rio Moro, ove passa la linea di confine intercomunale Vobbia - Crocefieschi sino al limite intercomunale Vobbia - Crocefieschi - Valbrevenna ove si chiude la zona.=



PER COPIA CONFORME

IL CAPO DELL'ISPETTATO RIPIARTIMENTALE
(Banti di Giuseppe)

[Handwritten signature]

ALLEGATO 2°

PLANIMETRIA

al 25000 delle zone da vincolarsi

COMUNE DI VOBZIA. =

Publicato per novanta giorni consecutivi all'albo pretorio di questo comune dal 8.6.1951 al 6.9.1951 senza seguito d'opposizioni o reclami. =
Vobzia , li 7.9.1951. =

il sindaco
(F.to illeggibile)

COMUNE DI VOBZIA. =





Publicato per quindici giorni consecutivi all'albo pretorio di questo comune : dal 24.11.1951 al 9.12.1951 , senza seguito d'opposizioni o reclami. =
Vobzia , li 9 dicembre 1951. =

IL SINDACO
(F.to illeggibile)

COMUNE DI *Vobbia*

Vincolo di terreni per scopi idro-geologici imposto a norma dell'art. I. della legge 30 dicembre 1923, N. 3267.

LEGGENDA

-  Confine di COMPLESSO VINCOLATO.
-  Linea di divisione fra le ZONE VINCOLATE.
-  SOTTOZONA di terreni esclusi dal vincolo.
-  Richiamo alla mappa catastale.

Scala del disegno 1:25.000

