

ALLEGATO 1°

DESCRIZIONE DEI CONFINI

**ATTENZIONE:
mappe interamente superate
dal Piano di Bacino
“Ambito 15”**

COMUNE DI ZOAGLI. =

Affisso e pubblicato in quest'albo pretorio Comunale dall'8.6.1955 al 7.9.1955. Repertorio 155. =

Zoagli , li 10.9.1955. =

IL SEGRETARIO COMUNALE
(F.to illeggibile)

IL LEGGSO COMUNALE
(F.to illeggibile)

- - - - -

COMUNE DI ZOAGLI. Certifico di aver pubblicato all'albo pretorio di questo comune nel giorno 6 novembre 1956 repertorio n°473 il progetto emanato dal Corpo Forestale dello Stato Ispettorato Ripartimentale di Genova con nota n°7066 pos. II 2/67 . Applicazione vindolo idrogeologico in Comune di Zoagli. =

Certifico inoltre che il precitato avviso rimase esposto a tutto il giorno 21 novembre 1956. =
Zoagli , li 26.11.1956. =

IL LEGGSO COMUNALE
(F.to illeggibile)

IL SINDACO
(F.to illeggibile)

ZONA I.

DENOMINAZIONE **Carpine - Monte Castello - Monte Anbetta.**

DESCRIZIONE DEI CONFINI

NORD = La linea di confine intercomunale Zoagli-S.Colombano Certenoli dal limite intercomunale Rapallo-Zoagli-Coreglia Ligure-S.Colombano Certenoli sino al limite intercomunale Zoagli-S.Colombano C.

EST = La linea di confine intercomunale Zoagli-S.Colombano C. dal limite intercomunale S.Colombano C.-Zoagli-Leivi sino al limite intercomunale Chiavari-Leivi-Zoagli indi la linea di confine intercomunale Chiavari-Zoagli dal limite intercomunale Zoagli-Leivi-Chiavari sino alla strada vicinale S.Andrea-La Madonnetta.

SUD = La strada vicinale S.Andrea-La Madonnetta-q.345-q.334-q.392-q.317-q.251 dal punto in cui attraversa la linea di confine Chiavari-Leivi sino al fosso che ha le sue origini nei pressi di q.385 (pendice sud del M. Droppo). Il fosso ora detto sino alla sua confluenza nel Rio di Senorile. Il Rio di Senorile sino alla confluenza del fosso che ha le sue origini nei pressi di q.500 di Monte Zucarello. Il fosso ora detto sino alla strada vicinale Sexi-La Costa-q.337-C.Canale-C.del Ciapon. La strada vicinale avanti detta sino a che la stessa non raggiunge la linea di confine intercomunale Rapallo-Zoagli.

OVEST = La linea di confine intercomunale Rapallo-Zoagli dalla località C.di Ciapon sino al limite intercomunale Rapallo-Coreglia Ligure-S.Colombano Certenoli ove si chiude la zona.-



PER COPIA CONFORME

IL CAPO DELL'ISPettorato RIPARTIMENTALE
(Bontà in Giuseppi)

ALLEGATO 2°

PLANIMETRIA

al 25000 delle zone da vincolarsi

COMUNE DI ZOAGLI . =

Affisso e pubblicato in quest'albo pretorio Comunale dall'8.6.1955 al 7.9.1955. Repertorio 155. =
Zoagli , li 10.9.1955. =

IL SEGRETARIO COMUNALE
(F.to illeggibile)

IL PESSO COMUNALE
(F.to illeggibile)

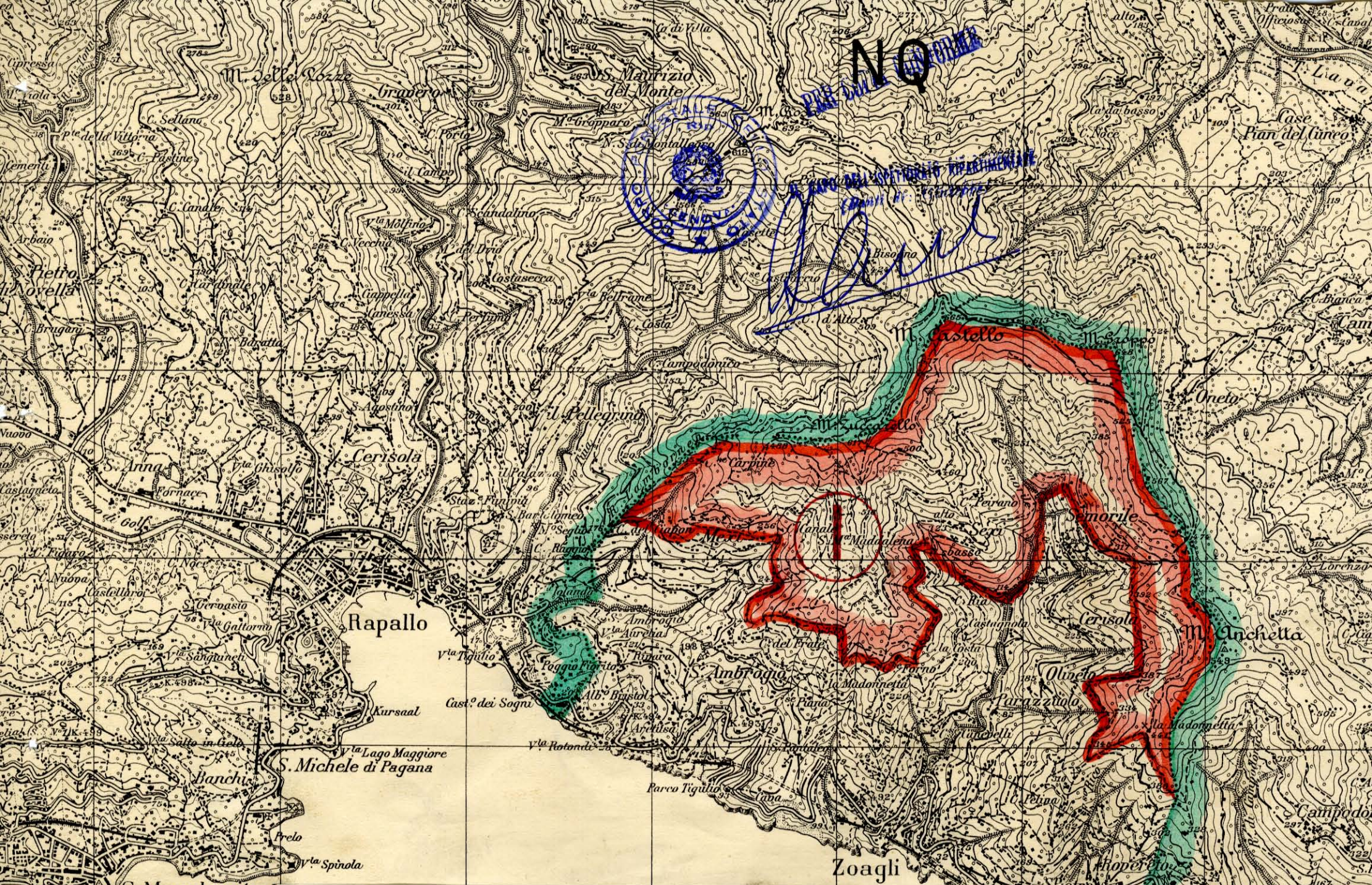
COMUNE DI ZOAGLI . =

Certifico di aver pubblico all'albo pretorio di questo Comune nel giorno 6 Novembre 1956 repertorio N°473 il progetto emanato dal Corpo Forestale dello Stato Ispettorato Ripartimentale di Genova con nota n°7086 pos. II 2/67. Applicazione vincolo idrogeologico in Comune di Zoagli. =
Certifico inoltre che il progetto rimase esposto a tutto il giorno 21 Novembre 1956. =

Zoagli , li 26.11.1956. =

IL PESSO COMUNALE
(F.to illeggibile)



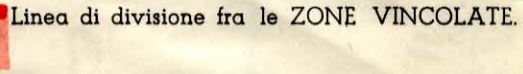
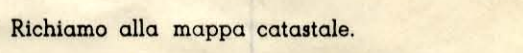
IL SINDACO
(F.to illeggibile)



COMUNE DI *Zoagli*

Vincolo di terreni per scopi idro-geologici imposto a norma dell' art. I. della legge 30 dicembre 1923, N. 3267.

LEGGENDA

-  Confine di COMPLESSO VINCOLATO.
-  Linea di divisione fra le ZONE VINCOLATE.
-  SOTTOZONA di terreni esclusi dal vincolo.
-  Richiamo alla mappa catastale.

ATTENZIONE:
mappe interamente superate
dal Piano di Bacino
"Ambito 15"