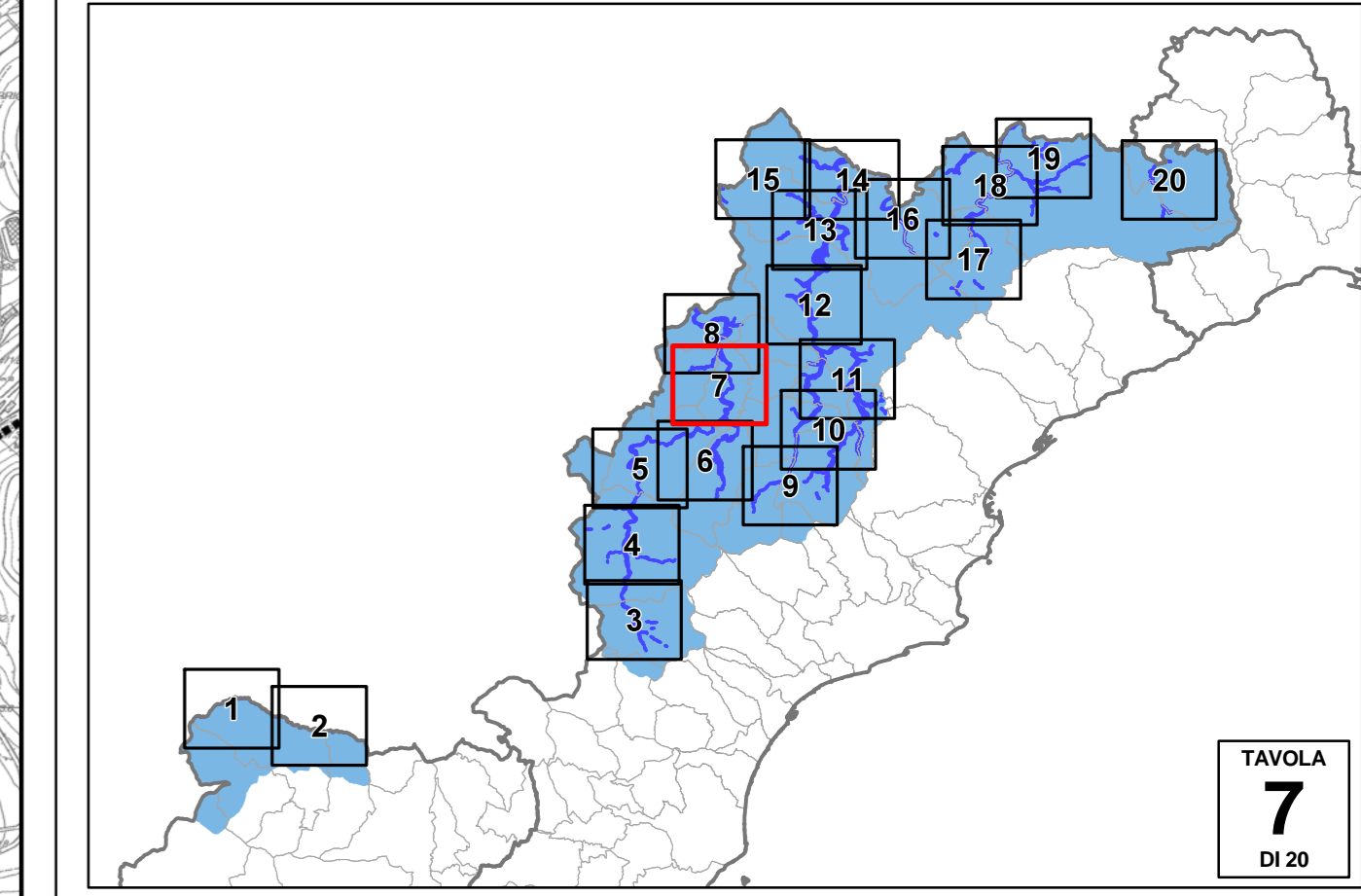
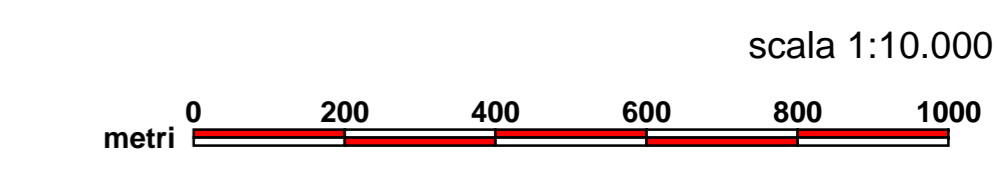


Cartografia allegata alla D.G.R. n. 1064 del 14/12/2018







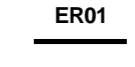


Bacino del Fiume Po - Province di Imperia e Savona

CARTA DELLA PERICOLOSITA' IDRAUCA
tavola 7 di 20



LEGENDA

-  PI 3 - AREE A PERICOLOSITA' MOLTO ELEVATA
-  PI 2 - AREE A PERICOLOSITA' ELEVATA
-  PI 1 - AREE A PERICOLOSITA' MEDIA
-  PI 3* - AREE INTERESSATE DALL'ALLUVIONE 2016
-  PI 3* - AREE 'EE' PAI E 'STORICAMENTE INONDATE' NON INDAGATE
-  ER01 Traccia delle sezioni idrauliche (tratti indagati)
-  LIMITI COMUNALI

