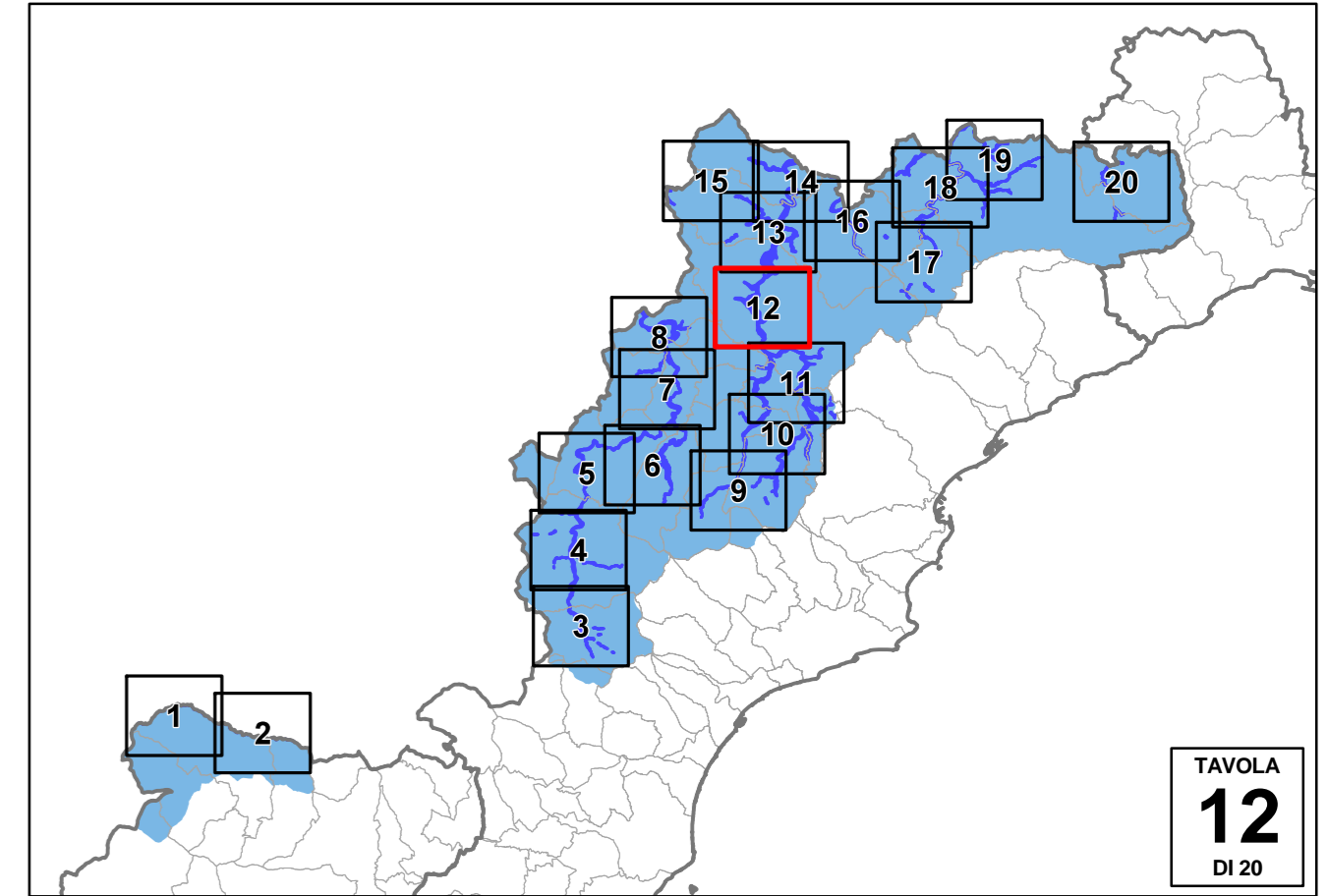


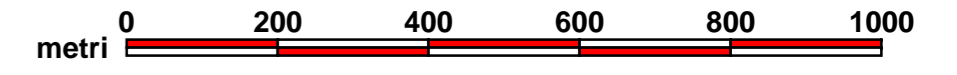
Cartografia allegata alla D.G.R. n. 1064 del 14/12/2018








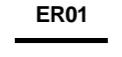

Bacino del Fiume Po - Province di Imperia e Savona

### CARTA DELLA PERICOLOSITA' IDRAUCA tavola 12 di 20

scala 1:10.000



#### LEGENDA

-  PI 3 - AREE A PERICOLOSITA' MOLTO ELEVATA
-  PI 2 - AREE A PERICOLOSITA' ELEVATA
-  PI 1 - AREE A PERICOLOSITA' MEDIA
-  PI 3\* - AREE INTERESSATE DALL'ALLUVIONE 2016
-  PI 3\* - AREE 'EE' PAI E 'STORICAMENTE INONDATE' NON INDAGATE
-  Traccia delle sezioni idrauliche (tratti indagati)
-  LIMITI COMUNALI

