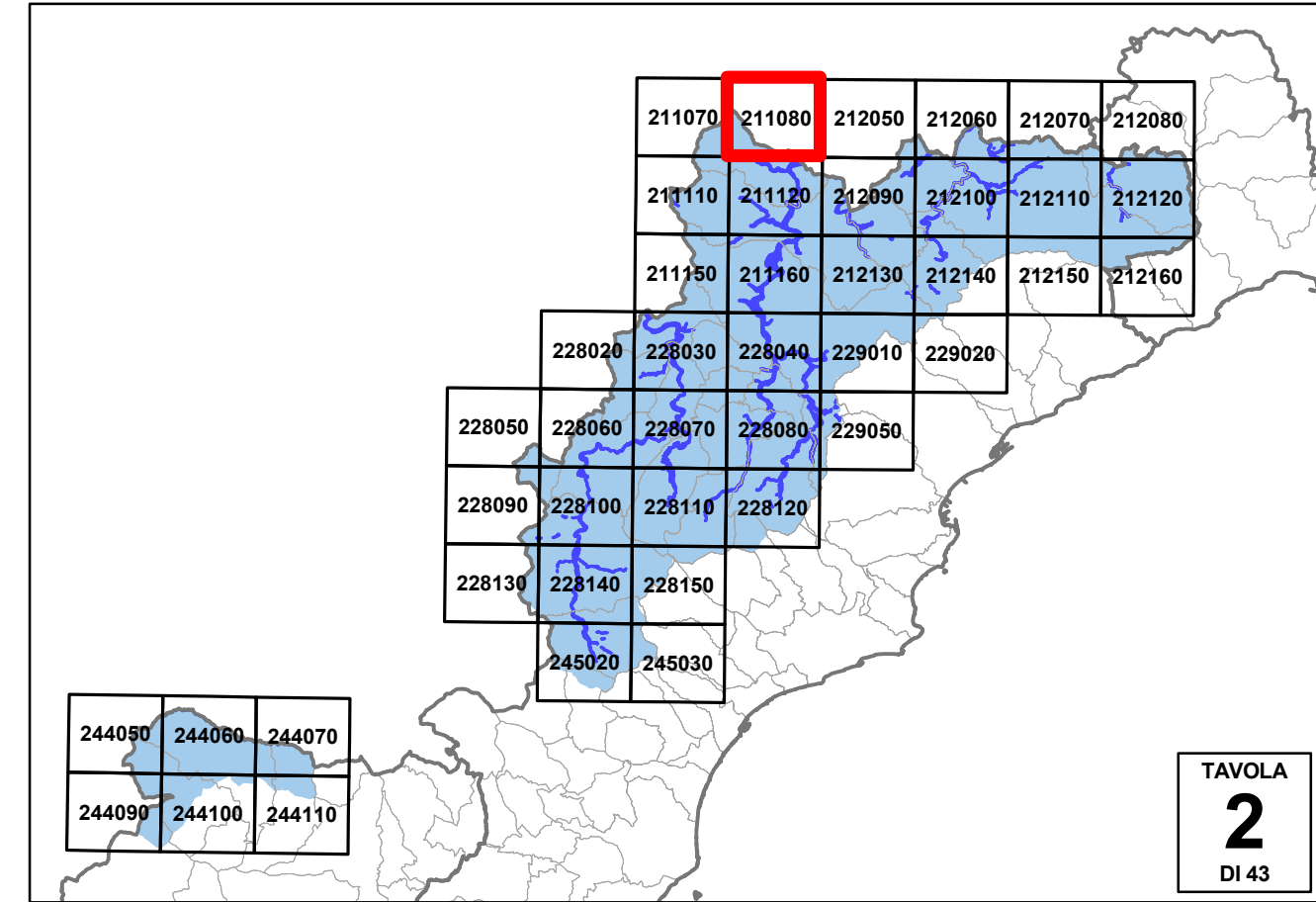


Cartografia allegata alla D.G.R. n. 428 del 21/05/2021



squadro n. 211080 - Bric del Ronco  
(Comune di Piana Crixia)




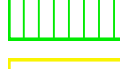


**CARTA DELLA PERICOLOSITA' IDRAULICA E GEOMORFOLOGICA DA FRANA**

scala 1:10.000









**LEGENDA**

**PERICOLOSITA' GEOMORFOLOGICA DA FRANA:**

-  (Fa) FRANE ATTIVE (pericolosità molto elevata)
-  (Acr) AREE SOGGETTE A CROLLI (pericolosità molto elevata)
-  (Fq) FRANE QUIESCENTI (pericolosità elevata)
-  (Fs) FRANE STABILIZZATE (pericolosità media o moderata)
-  (Fd) FRANOSITA' DIFFUSA (pericolosità moderata)
-  (DGPV) DEFORMAZIONI GRAVITATIVE PROFONDE (pericolosità moderata)

**PERICOLOSITA' IDRAULICA:**

-  PI 3 - AREE A PERICOLOSITA' MOLTO ELEVATA
-  PI 2 - AREE A PERICOLOSITA' ELEVATA
-  PI 1 - AREE A PERICOLOSITA' MEDIA
-  PI 3\* - AREE INTERESSATE DALL'ALLUVIONE 2016
-  PI 3\* - AREE 'EE' PAI E 'STORICAMENTE INONDATE' NON INDAGATE
-  ER01 Traccia delle sezioni idrauliche (tratti indagati)

**LIMITI COMUNALI**

-  LIMITI COMUNALI
-  LIMITE DELL'AREA DI INTERESSE

