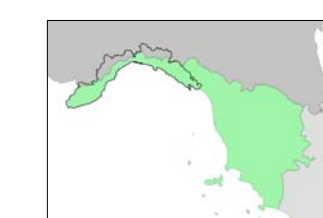


LEGENDA

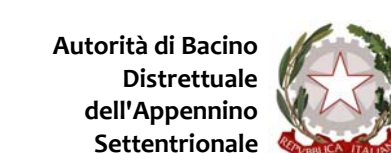
CLASSI DI SUSCETTIVITA' AL DISSESTO			NORME DI ATTUAZIONE
	MOLTO ELEVATA	Pg4	Art. 16, c. 2
	ELEVATA	Pg3a	Art. 16, c. 3
	ELEVATA	Pg3b	Art. 16, c. 3-ter
	MEDIA	Pg2	Art. 16, c. 4
	BASSA	Pg1	Art. 16, c. 4
	MOLTO BASSA	Pg0	Art. 16, c. 4
CLASSI SPECIALI			
	TIPO A - Cave attive, miniere attive e discariche in esercizio		Art. 16bis, c. 2
	TIPO B1 - Cave inattive e miniere abbandonate		Art. 16bis, c. 3
	TIPO B1 - Cave inattive e miniere abbandonate classificate in Pg3b a seguito di indagini di dettaglio		Art. 16bis, c. 3
	TIPO B2 - Discariche dismesse e riporti antropici		Art. 16bis, c. 5
	Aree di costa alta/falesia attiva per le quali si rinvia al Piano di Tutela dell'Ambiente Marino e Costiero Approvato con DCR n. 18 del 25/09/2012		



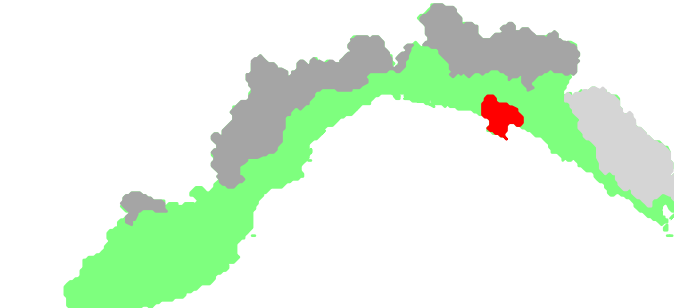
REGIONE
LIGURIA



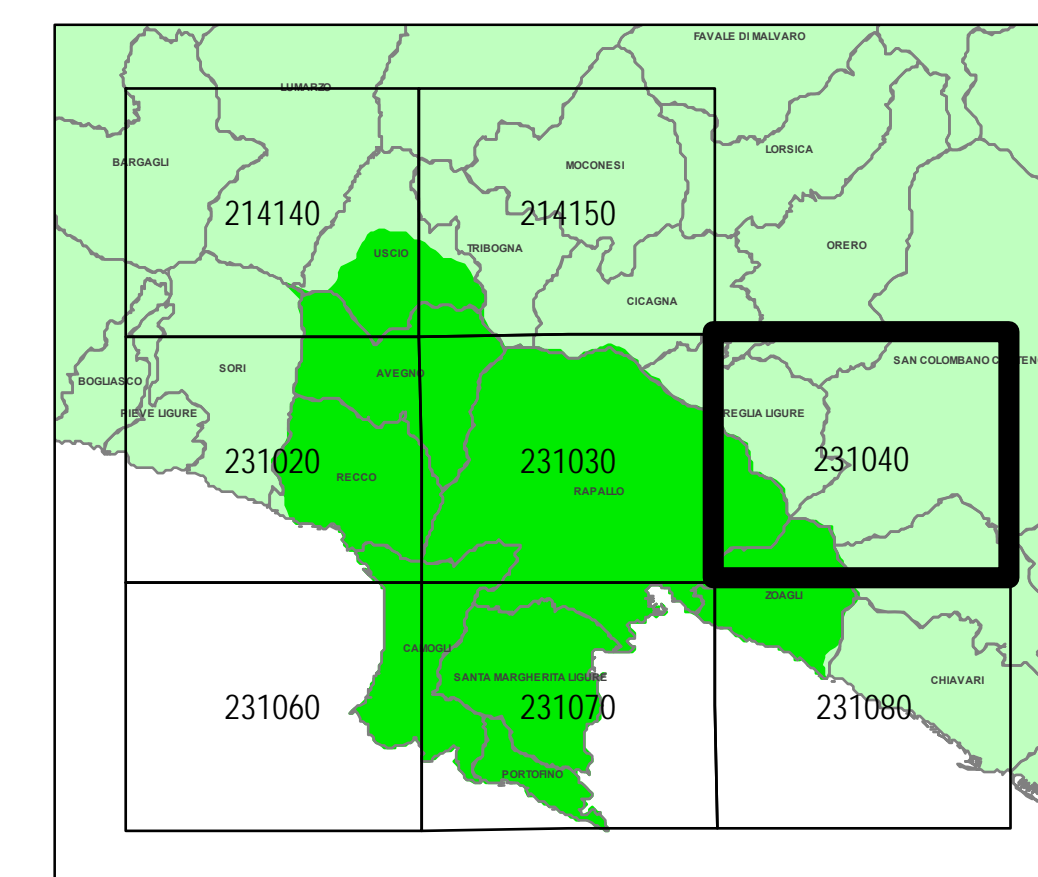
Bacini Regionali Liguri



Autorità di Bacino
Distrettuale
dell'Appennino
Settentrionale



PIANO DI BACINO STRALCIO PER L'ASSETTO IDROGEOLOGICO AMBITO 15



CARTA DELLA SUSCETTIVITA' AL DISSESTO

PRIMA APPROVAZIONE	Delibera del Consiglio Provinciale n. 67 del 12/12/2002	SCALA	TAVOLA
ULTIMA MODIFICA DELL'ELABORATO	Decreto del Segretario Generale n. 92 del 31/08/2022	1:10.000	231040
ENTRATA IN VIGORE	Publicazione sul BURL n. 39 del 28/09/2022 - parte II		