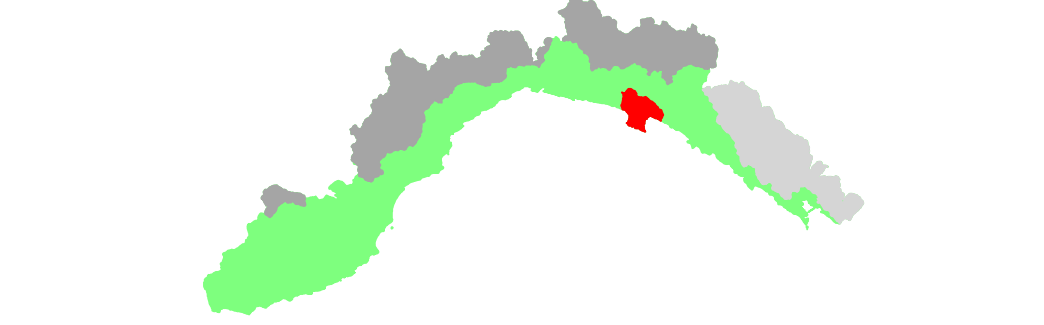
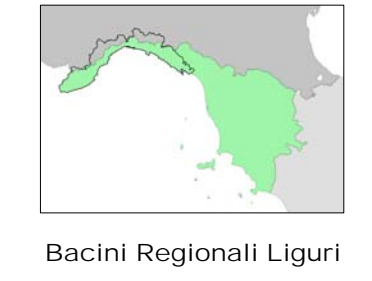
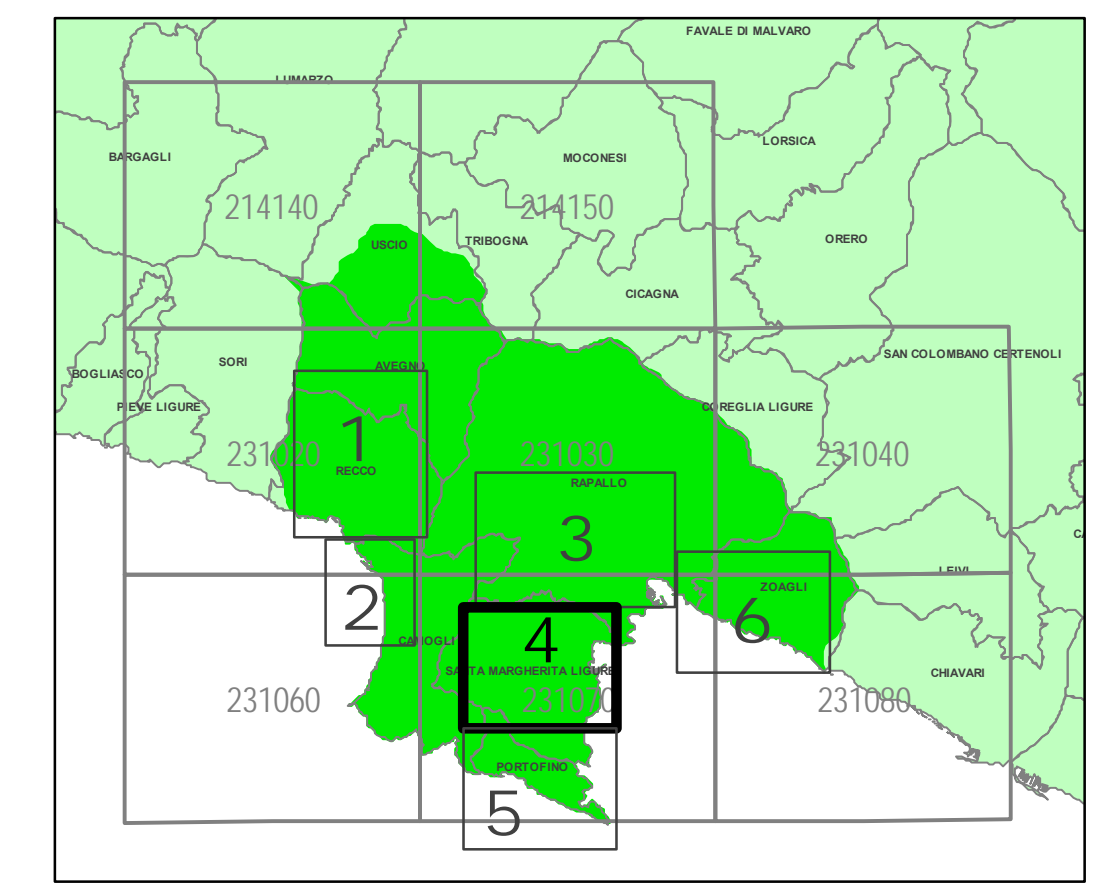


LEGENDA

- Aree inondabili con tempo di ritorno fino a 50 anni
- Aree inondabili con tempo di ritorno fino a 200 anni
- Aree inondabili con tempo di ritorno fino a 500 anni
- Aree ex-inondabili
- Aree storicamente inondate DGR 594/2001 (scala originale 1:25000)
- Aree inondate negli eventi dell'autunno 2014 (DGR 412/2015)
- Alveo a cielo aperto
- Alveo tombinato
- Proiezione dei viadotti
- Limite del bacino



**PIANO DI BACINO STRALCIO PER LA TUTELA DAL RISCHIO IDROGEOLOGICO
AMBITO 15**



**CARTA DELLE AREE INONDABILI
E DELLE AREE STORICAMENTE INONDATE**

PRIMA APPROVAZIONE	Delibera del Consiglio Provinciale n. 67 del 12/12/2002	SCALA	TAVOLA
ULTIMA MODIFICA DELL'ELABORATO	Decreto del Segretario Generale n. 38 del 08/06/2023	1:5.000	4 di 6
ENTRATA IN VIGORE	pubblicazione sul BURL n. 26 del 28/06/2023 - parte II		