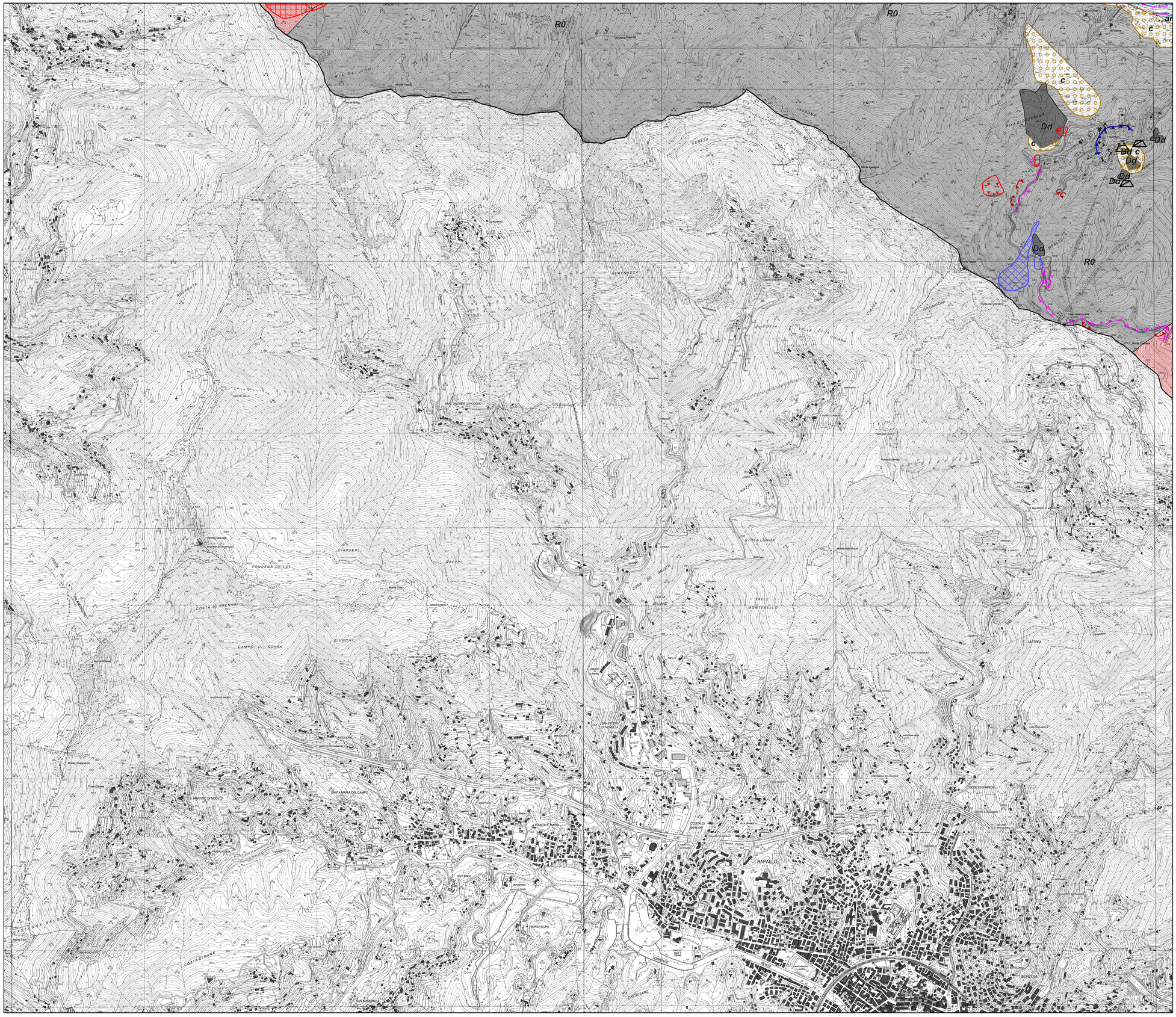

LEGENDA

ROCCIA AFFIORANTE *e subaffiorante con coperture detritiche discontinue fino a 1 metro di spessore*

- **R0** — Roccia subaffiorante con caratteristiche strutturali e tessiturali non visibili
- **R** — In buone condizioni di conservazione e con strutture indifferenti rispetto al pendio
- **Rs** — In buone condizioni di conservazione con disposizione sfavorevole delle strutture rispetto al pendio
- **Rf** — In scadenti condizioni di conservazione, alterata e/o particolarmente fratturata rispetto al pendio

DEPOSITI ALLUVIONALI

mobili attuali: am — terrazzati recenti: ar — terrazzati antichi: aa — depositi lacustri: al — depositi di spiaggia: ds

COPERTURE DETRITICHE E COLTRI

COPERTURE DETRITICHE SUPERIORI A 3 METRI

- dt — tessitura indifferenziata
- dt1 — tessitura fine
- dt2 — tessitura grossolana

COPERTURE DETRITICHE E DEPOSITI ELUVIO-COLLUVIALI DA 1 A 3 METRI

- c — tessitura indifferenziata
- cf — tessitura fine
- cg — tessitura grossolana

MOVIMENTI FRANOSI

ss, df, sc, scr, scp, cl, fc, fd

- attivi
- quiescenti
- relitti, stabilizzati, paleofrane

FP - Deformazione gravitativa profonda di versante

CR - Area interessata da movimenti gravitativi lenti superficiali - solifluso, reptazione, creep

Frana non cartografabile

CIGLI DI FRANA

Attivi — Quiescenti

Direzione di mobilizzazione materiali sciolti — Conoidi detritiche ed alluvionali attive — Conoidi detritiche ed alluvionali quiescenti

ROTTURE DI PENDIO

Scarpata fino a 5 metri — Scarpata fino a 10 metri — Scarpata oltre 10 metri

FORME DI EROSIONE

Erosione concentrata di fondo — Erosione spondale

Ruscellamento diffuso — Erosione diffusa

ELEMENTI MORFOLOGICI

orlo di terrazzo fluviale — radice di terrazzo — orlo di terrazzo marino

alvei abbandonati/sepolti — trincea

FORME ANTROPICHE

grossi riporti — sbancamenti — Dd cave e discariche dismesse — De cave e discariche in esercizio

cave attive — cave abbandonate — fronte di cava — cave sotterranee (attive / abbandonate)

REGIONE LIGURIA

Autorità di Bacino Distrettuale dell'Appennino Settentrionale

Bacini Regionali Liguri

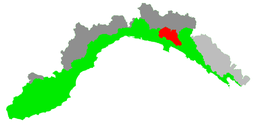

PIANO DI BACINO STRALCIO PER L'ASSETTO IDROGEOLOGICO
AMBITO 16 - ENTELLA
TORRENTE LAVAGNA

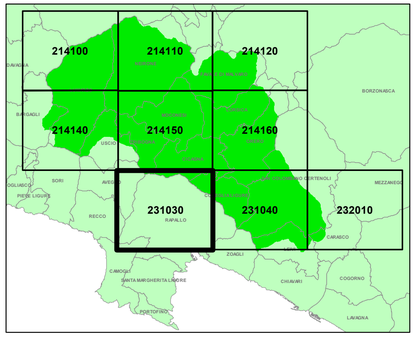

CARTA GEOMORFOLOGICA

PRIMA APPROVAZIONE DEL PIANO	Delibera del Consiglio Provinciale n. 29 del 09/04/2002	SCALA	TAVOLA
ULTIMA MODIFICA DELL'ELABORATO	Decreto del Segretario Generale n. 15 del 14/03/2023	1:10.000	231030
ENTRATA IN VIGORE	Pubblicazione sul BURL n. 15 del 12/04/2023 - parte II		