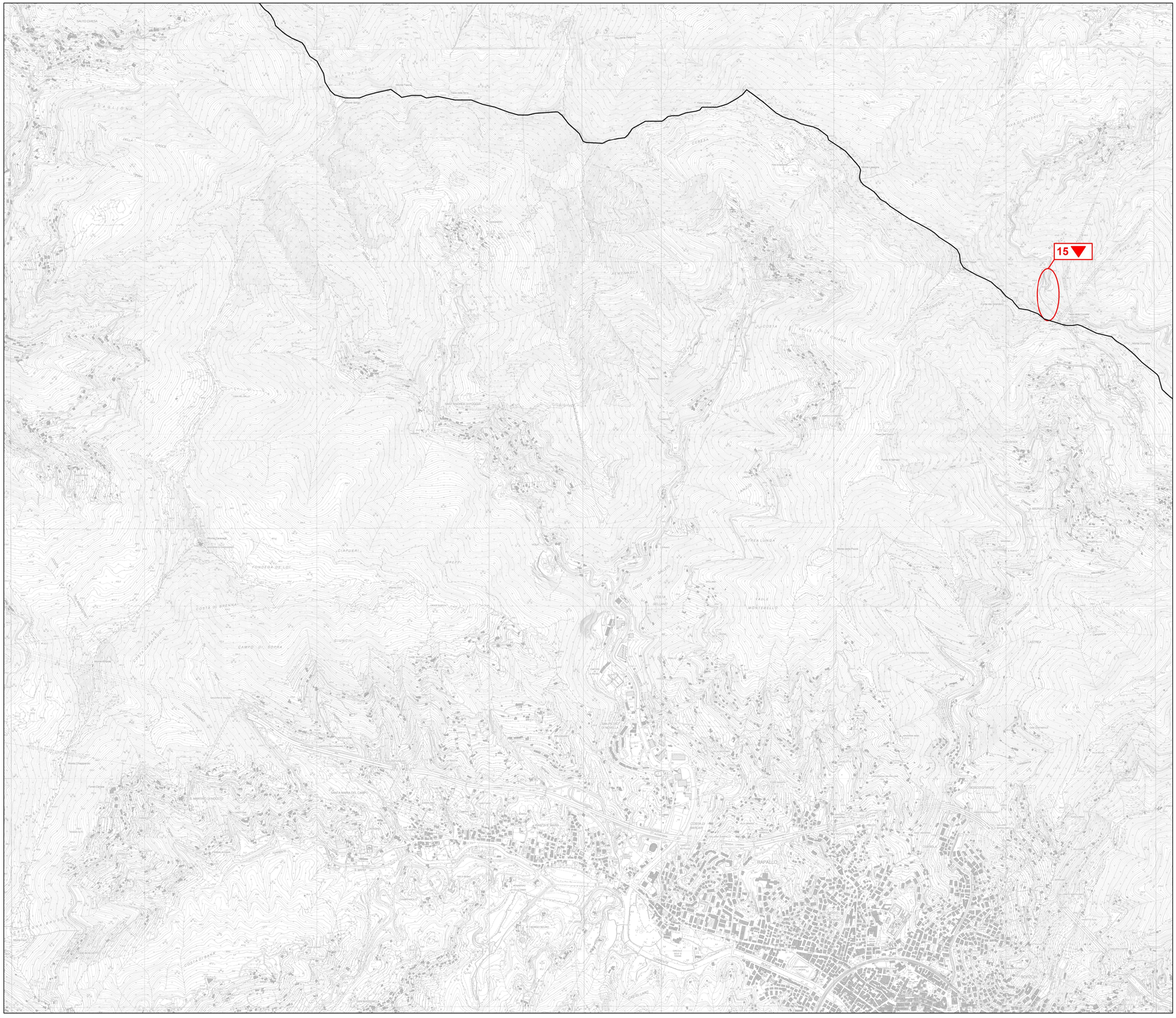

LEGENDA

5 ubicazione e codice intervento

INTERVENTI STRUTTURALI

INTERVENTI DI CARATTERE IDRAULICO

- OPERE DI INTERCETTAZIONE DEL TRASPORTO SOLIDO
- OPERE DI DIFESA SPONDALE E ARGINATURA
- ADEGUAMENTO ALVEO
- RIFACIMENTO PONTI E TOMBINATURE
- ADEGUAMENTO RETE FOGNARIA

INTERVENTI SUL VERSANTE

- CONSOLIDAMENTI: a) opere speciali di consolidamento; b) opere di consolidamento in cemento armato
- DISGAGGI, RETI ARMATE E PARAMASSI
- INTERVENTI DI INGEGNERIA NATURALISTICA
- RIMODELLAMENTO DI PORZIONI DI PENDIO
- OPERE DI REGIMAZIONE DELLE ACQUE SUPERFICIALI
- MANUTENZIONE OPERE IDRAULICHE
- OPERE DI DIFESA E CONSOLIDAMENTO CON GABBIONI E SCOGLIERE

INTERVENTI NON STRUTTURALI

- MISURE SPECIALI DI PREVENZIONE E PROTEZIONE
- INTERVENTI DI RICOSTITUZIONE O MIGLIORAMENTO DELLA COPERTURA VEGETAZIONALE (piantumazione di alberi e/o arbusti)

ALTRE SIMBOLOGIE

- MONITORAGGI ED APPROFONDIMENTI
- LIMITI DI BACINO

Nota alla carta:
La presente carta riporta l'ubicazione degli interventi descritti nel Piano; sebbene per alcuni di essi sia data una descrizione della tipologia si rimanda comunque al Piano degli Interventi.

REGIONE LIGURIA

Autorità di Bacino Distrettuale dell'Appennino Settentrionale

Bacini Regionali Liguri

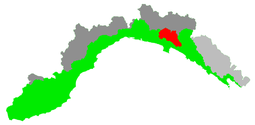

PIANO DI BACINO STRALCIO PER L'ASSETTO IDROGEOLOGICO
AMBITO 16 - ENTELLA
TORRENTE LAVAGNA

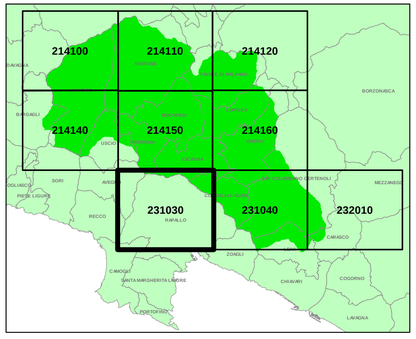

CARTA DEGLI INTERVENTI

PRIMA APPROVAZIONE DEL PIANO	Delibera del Consiglio Provinciale n. 29 del 09/04/2002	SCALA	TAVOLA
ULTIMA MODIFICA DELL'ELABORATO	Decreto del Direttore Generale n. 2461 del 22/04/2020	1:10.000	231030
ENTRATA IN VIGORE	Pubblicazione sul BURL n. 20 del 13/05/2020 - parte II		