

ALLEGATO 1°

DESCRIZIONE DEI CONFINI

ROSSIGLIONE .==

l'albo pretorio di questo Comune dal 15/3/1942 al 15/6/1942 .Non vennero es-
posizioni .==

IL SEGRETARIO COMUNALE
(F.to illeggibile)

ROSSIGLIONE .==

l'albo pretorio di questo comune dal 10/5/1943 al 20/5/1943 ;non vennero presen-
oni .==

**Descrizione dei Confini delle zone vincolate e determinazione
dei terreni inclusi nelle sottozone esenti da vincolo.**

Il territorio del Comune di ROSSIGLIONE
sottoposto a vincolo per scopi idro-geologici, in applicazione dell'art. I della Legge 30 dicembre 1923,
N.° 3267, è stato diviso in N.° 3 ZONE DI VINCOLO denominate come segue:

ZONA I. Rio dei Pstrori - Rio Brigne - Regione Vergiana - Rio Gargassino - Rio Gargasso.

Zona II Rossiglione Superiore ed Inferiore

Zona III Rio BerlinOé

Entro il perimetro delle suddette zone sono state delimitate N. una SOTTOZONE di
terreni esenti da vincolo, dei quali ultimi si dà in seguito la esatta denominazione.

Le zone vincolate sono state indicate sulla carta dell'I. G. M. in iscala I : 25.000 (Allegato 2.)
avvertendo che la carta stessa costituisce la prova del vincolo unitamente alla descrizione e agli even-
tuali dettagli riportati su disegni allegati.

ZONA I.

DENOMINAZIONE Rio dei Pastori - Rio Brigne - Regione Vergiana - Rio Gargassino -
Rio Gargasso .==

DESCRIZIONE DEI CONFINI

EST - La linea di confine della zona vincolata parte da Est del punto trigonometrico di Cima le Ciazze a quota 739 scende in dorsale delle pendici sud di detta Cima e piega verso est per raggiungere il sentiero che scende alla Cascina Morazza segue la strada passante per la frazione Montà e scende fino a Rossiglione Inferiore e propriamente lunto il lato occidentale dell'abitato passa per i seguenti punti: Spigolo N-W casa eredi Righetti Gio Batta attigua alla Chiesa di S. Sebastiano Spigolo N-W casa n°75A di via Cristoforo Colombo - Spigolo N-W della Casa di proprietà dei fratelli Ottonello al n°662 di via Sassello, spigolo N.W. Villa fratelli Ribalzi da questo punto per una linea di massima pendenza sale per cresta alla cascina Broglio quindi a quota 556 .Passa a quota 564 e sempre per dorsale raggiunge il sentiero che da casa Mirani conduce alla Cappella del Poggio, si identifica per breve tratto con il detto sentiero per poi seguire il sentiero che porta ai durer di quota 717 , indi per cresta passa a quota 794 poco dopo la quale si identifica nuovamente col sentiero che porta alla cima di M. Pavaglione q.890. La linea prosegue quindi per cresta passa per le quote 821,874 a 905 sempre identificandosi con la linea di confine fra il comune di Rossiglione ed il comune di Campo Ligure.==

OVEST - Dalla quota 905 la linea di confine della prima zona vincolata si identifica con la linea di confine fra i comuni di Rossiglione e Tiglieto scendendoli al Colle dei Ferri e per regione Morgetto quota 843 e quota 799 raggiunge il Poggio a quota 878 .==

SUD - Dal Monte del Poggio la linea prosegue con andamento Est-Ovest sempre identificandosi colla linea di confine fra il comune di Tiglieto scendendo a q.800 e per la regione Catoccia alla cima di Montà Calvo quota 740 quota 625 quindi taglia la strada provinciale Rossiglione - Tiglieto con larga curva circonda la cascina Croveta e con controcurva si riporta alla primitiva direzione Est - Ovest per risalire sulla Cima del Monte Scaglione a quota 650.==

OVEST - Dal Monte Scaglione la linea riprende la direzione Nord-Sud, identificandosi per un breve tratto, con la linea di confine con il comune di Rossiglione e quello di Tiglieto per identificarsi poi con colla linea di confine fra la provincia di Genova e la provincia di Alessandria passando per le quote 591,501 attraversando il lago artificiale di Ortiglieto sulla spalla sinistra della diga dello Zerbino quindi sulla sponda sinistra del torrente Orba circonda il bacino Zerbino e segue la anse dell'Orba passando in sponda destra, dove la strada che dalle Cascine Castelloncello alle Binette taglia l'Orba, dalla quale si distacca poi definitivamente per risalire in oriniera la pendice occidentale del Bric del Tarmo e giunge a quota 603.==

NORD - Dalla quota 603 anzidetta la linea, con andamento da Ovest ad Est si identifica sempre colla linea di confine fra la provincia di Genova e quella di Alessandria passando sempre in cresta per la quota 704 e chiudendosi sul punto di partenza a Cima Le Ciazze a quota 739.==

ZONA II

DENOMINAZIONE ROSSIGLIONE SUPERIORE E INFERIORE.==

DESCRIZIONE DEI CONFINI

EST - La linea di confine di questa seconda zona parte da Monte Colma a quota 856 per dorsale a quota 708 segue il sentiero della Cascina Zucchetto, sempre seguendo la dorsale passa alla Costa del Lucco per quota 91 e giunge all'imbocco Sud della galleria di Rossiglione Superiore. Da questo punto la linea sale allo spigolo Nord-Est per appoggiarsi allo spigolo Est della Casa di Bassoquindici allo spigolo Sud-Est della Cascina Bovo scende all'angolo fra il mare a monte della fronte d'imbocco Sud della galleria di Rossiglione Superiore sale in dorsale passando al Pian delle Forchee a quota 625 del Bric Mondo da questo punto la linea di delimitazione si identifica colla linea di confine fra il territorio del comune di Rossiglione e quello di Campo Ligure scendendo in costiera colla progressiva Km.23 della strada provinciale Voltri-Ovada, segue la sponda destra del torrente Stura che dopo circa 250 metri attraversa seguendo la sponda sinistra fino a quota 322; da questo punto con andamento quasi rettilineo con direzione Nord-Sud, sempre identificandosi con la linea di confine fra i comuni di Rossiglione e Campo Ligure passando per Fontana Marcia e quota 690 giunge a quota 800.==

SUD - Da quota 800 in direzione quasi Est-Ovest la linea passa a quota 890 vetta del Monte Pavaglione.==

OVEST - Dal Monte Pavaglione la linea passando in diretta per le quote 794 - 717 scende a quota 564-566 fino a raggiungere lo spigolo Nord-Ovest della Villa Ribaldi Fratelli di Rossiglione Inferiore, indi lo spigolo Nord Ovest della proprietà dei Fratelli Ottobello successivamente allo spigolo Nord Ovest della N°75 di via Cristoforo Colombo appoggia allo spigolo Nord Ovest della Casa Righetti Gio Battista per giungere all'estremo dell'abitato allo spigolo Nord ovest della Villa Scionico Gio Battista da questo punto segue il sentiero che per Monte porta alla Cascina Morazza e sale in dorsale a quota 739 denominata Cima le Ciazze.==

NORD - Dalla quota 739 - denominata Cima le Ciazze la linea segue con andamento sinuoso il confine tra la provincia di Genova e quella di Alessandria scendendo per la costiera alla quota 520 indi al torrente Stura dal quale punto risale sino alla quota 30 segue detta curva sino all'incontro del rio che scende dalla Cascina Biscaglia, segue questo sino a quota 350 quindi sempre seguendo la linea di confine della provincia si chiude a Monte Colma, quota 836 sulla linea di confine Est.==

SOTTOZONA UNICA..... di terreni esenti da vincolo.

DENOMINAZIONE Abitato di Rossiglione Superiore ed Inferiore.==

Descrizione sommaria dei terreni della Sottozona	Numeri particellari della mappa catastale relativi ai terreni compresi nella sottozona o descrizione dei confini della stessa
I terreni costituenti la sottozona consistono in terreni fabbricati ed annessi ai medesimi quali orti, giardini, strade e piazze dell'abitato e sono così delimitati:	<p>NORD - La linea parte dallo spigolo Nord-Ovest della Villa Scionicco Gio Batta ed, attraversando la strada provinciale da Rossiglione ad Ovada torrente Stura va allo spigolo nord della casa Luigi Garino.==</p> <p>OVEST - La linea partendo dallo spigolo Nord-Ovest della Villa Scionicco, si appoggia allo spigolo Nord Ovest della casa Eredi Righetti Gio Batta, attigua alla Chiesa di S. Sebastiano, prosegue appoggiandosi allo spigolo Nord-Ovest della casa n°75 A di via Cristoforo Colombo, e successivamente allo spigolo nord-Ovest della proprietà dei fratelli Ottonello, della Villa Ribalzi Fratelli e seguendo sempre il perimetro dell'abitato allo spigolo Sud-Ovest della Villa Parodi Giacomo, indi allo spigolo Sud-Ovest della cabina elettrica della S.E.L.P. al n°9 di via Roma, spigolo Sud-Ovest casa Oddone Stefano al n°9 di via Roma, spigolo Sud-Ovest casa Acquarone Achille al n°9C di via Roma, indi proseguendo il perimetro esterno del suddetto fabbricato, si appoggia allo spigolo Sud-Est segue il ciglio a monte di via Roma sino al cancello che dà accesso alla villa Ravino. Da questo punto attraversa il piccolo ruscello e si appoggia allo spigolo Sud-Ovest della casa Pizzorni Costantino portano il n°6 della casa di Domerico Alessandro Pizzorno n°2 di via Roma allo spigolo Nord-Ovest casa Merello Luigi via Roma n°1 ed allo spigolo Sud-Ovest della casa Pizzorni Domenico presso l'angolo del ponte in ferro per proseguire in sponda sinistra del torrente Stura sino allo spigolo Nord-Ovest dello Stabilimento Cotonificio Ligure e per proseguire per il muro di cinta a monte di detto Stabilimento fino alla camera di carico delle turbine e di giù il perimetro esterno del muro a monte del canale di presa fino all'altezza dell'imbocco Nord della Galleria ferroviaria di Correi.==</p> <p>SUD - La linea dal punto anzidetto taglia normalmente il canale di derivazione della acque, il torrente Stura e si appoggia all'angolo Nord-Est formato dal fronte della Galleria ferroviaria Correi ed il muro a monte.==</p> <p>EST - Dall'angolo anzidetto la linea si appoggia allo spigolo Est della casa Bovo, allo spigolo est della casa Da Basso, allo spigolo Sud-Est della casa Tardito Antonio, segue il perimetro esterno di questa sulla facciata Est e passando per lo spigolo Nord-Est della casa stessa, passa per l'angolo Sud-Est della Galleria, segue detta galleria sino all'imbocco Nord segue il ciglio a valle della scarpata della strada ferrata sino al passaggio a livello quindi allo spigolo Sud-Est della casa Raviolo per congiungersi allo spigolo Nord della casa di Luigi Garino al punto di partenza della linea di confine Nord.==</p>

ZONA III

DENOMINAZIONE VALEE RIO BERLINO.==

DESCRIZIONE DEI CONFINI

NORD - La linea parte dal monte Colma a quota 836 segue la linea di confine fra la provincia di Genova e quella di Alessandria passando per la quota 783 e piegando verso Sud alla quota 821.==

EST - Dalla quota 821 la linea sempre identificandosi con il confine fra le province di Genova e di Alessandria giunge a monte Pracaban a quota 946.==

SUD - Dalla predetta quota 946 la linea si identifica colla linea di confine fra il comune di Rossiglione ed il comune di Campo Ligure e passando per la Cima Pra dell'Ovo quota 871 quota 807 (Monte Bellavista quota 821 e scendendo sulla dorsale passa a Bric Valcalda, quota 708 per raggiungere a Bric Mondo quota 625.==

OVEST - Dal Bric Mondo la linea scende in dorsale passando a Pian delle Forche si appoggia all'angolo formato dal muro a monte della ferrovia ed il muro di testa Sud della galleria di Rossiglione Superiore, sale allo spigolo Sud-Est della Cascina Bovo quindi allo spigolo Est della casa di Basso per appoggiarsi allo spigolo Sud-Est della casa Tardito Antonio della quale segue il perimetro esterno sulla facciata Est sino allo spigolo Nord-Est da questo punto scende all'imbocco sud della galleria ferroviaria di Rossiglione Superiore quindi sempre in dorsale sale a quota 491 passa a Colla del Luco prosegue in cresta per quota 527 quota 708 indi seguendo il sentiero della Cascina Zucchetta giunge a quota 856 del Monte Colma chiudendosi così sul punto di partenza .==



PER COPIA CONFORME

IL CAPO DELL'ISPettorato RIPARTIMENTALE

(Banti dr. Giuseppe)

ALLEGATO 2°

PLANIMETRIA

al 25000 delle zone da vincolarsi

COMUNE DI ROSSIGLIONE.==

Publicato al 'albo pretorio di questo comune dal 15/3 al 15/6/1942; non vennero presentate opposizioni .==

IL SEGRETARIO COMUNALE
(F.to illeggibile)

COMUNE DI ROSSIGLIONE.==

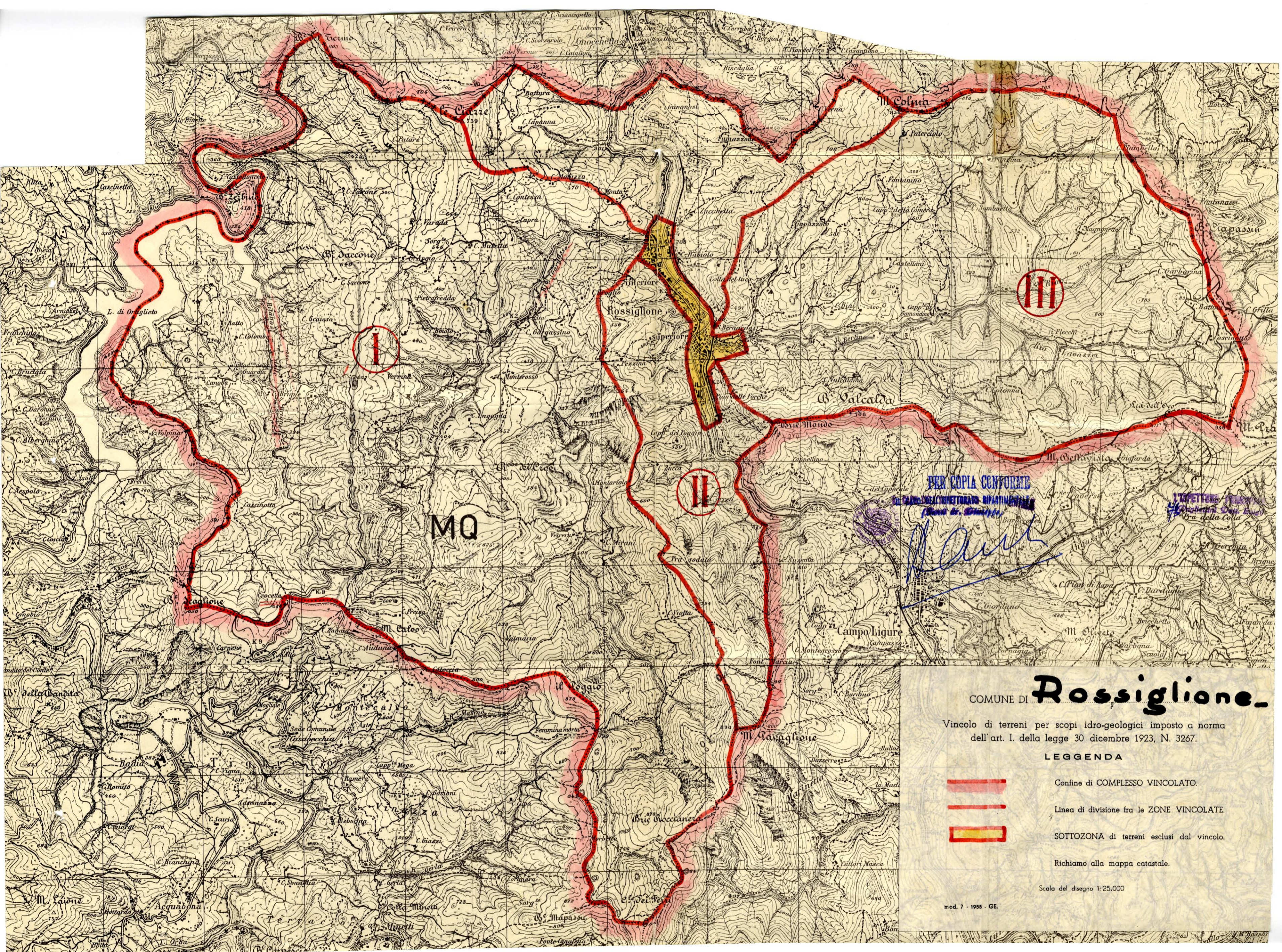
Publicato all'walbo pretorio di questo comune dal 10/5/43 al 24/5/1943; non vennero presentate opposizioni .==

IL SEGRETARIO COMUNALE
(F.to illeggibile)



PER COPIA CONFORME

IL CAPO DELL'ISPETTORATO RIPARTIMENTALE
(Banti dr. Giuseppe)







PER COPIA CONFORTI
DEL CAPO D'ISPEZIONE DIPARTIMENTALE
(Messa di Simipio)

[Handwritten signature]

COMUNE DI **Rossiglione.**

Vincolo di terreni per scopi idro-geologici imposto a norma dell'art. I. della legge 30 dicembre 1923, N. 3267.

LEGGENDA

-  Confine di COMPLESSO VINCOLATO.
-  Linea di divisione fra le ZONE VINCOLATE.
-  SOTTOZONA di terreni esclusi dal vincolo.
-  Richiamo alla mappa catastale.

Scala del disegno 1:25.000